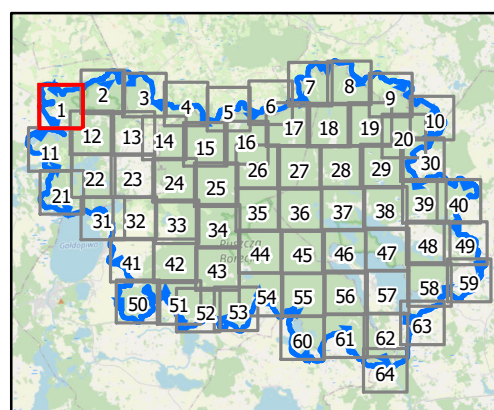


Objaśnienia

- lokalizacja widłozęba zielonego
- bufor 200 m od lokalizacji widłozęba zielonego
- stanowiska rzepika szczeciniastego
- stanowiska rzepika szczeciniastego
- stanowiska pachnicy dębowej i zalotki większej
- stanowiska kumaka nizinnego i traszki grzebieńastej
- siedliska kumaka nizinnego i traszki grzebieńastej
- stanowiska bobra europejskiego i wydry
- stanowiska mopka zachodniego
- 🌲 pachnica dębowa - działanie 44
- 🌳 pachnica dębowa - działanie 48
- pachnica dębowa - pozostałe działania

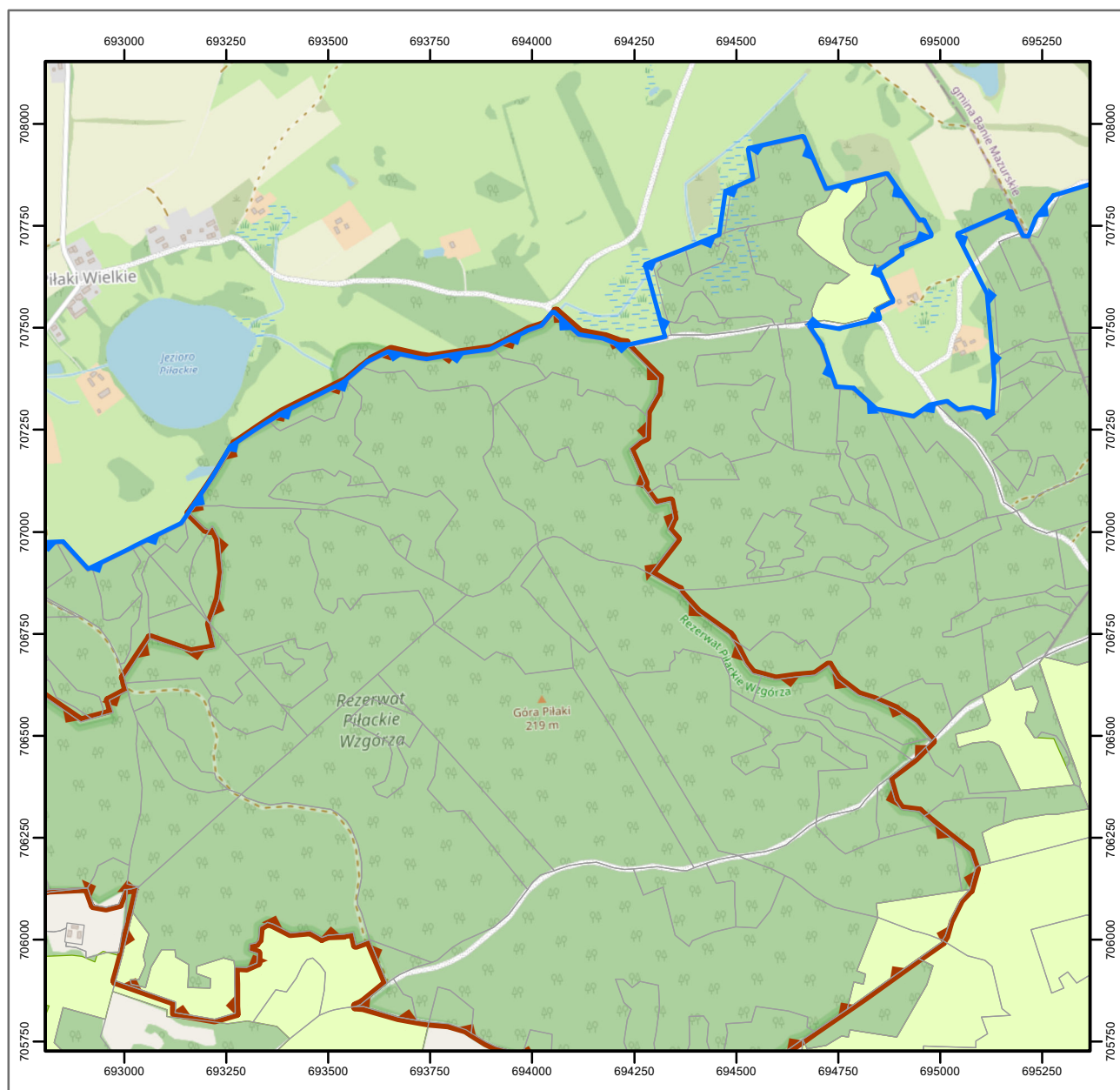
siedliska przyrodnicze

- 3140
- 3150
- 3160
- 6510
- 7110
- 7140
- 9170
- 91D0
- 91E0
- ochrona bierna
- wydzielenia
- istniejące rezerваты przyrody
- granica obszaru Ostoja Borecka PLH280016



0 100 200 m

Układ współrzędnych: PL-1992
Dane topograficzne: © autorzy OpenStreetMap 27.03.2024)
Przygotowanie mapy: Regionalna Dyrekcja Ochrony Środowiska w Olsztynie

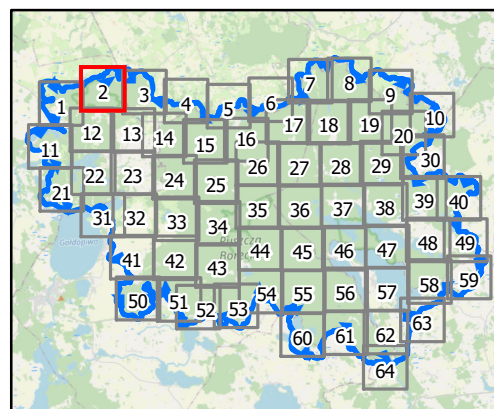


Objaśnienia

- lokalizacja widłozęba zielonego
- bufor 200 m od lokalizacji widłozęba zielonego
- stanowiska rzepika szczeciniastego
- stanowiska rzepika szczeciniastego
- stanowiska pachnicy dębowej i zalotki większej
- stanowiska kumaka nizinnego i traszki grzebieńastej
- siedliska kumaka nizinnego i traszki grzebieńastej
- stanowiska bobra europejskiego i wydry
- stanowiska mopka zachodniego
- 🌲 pachnica dębowa - działanie 44
- 🌳 pachnica dębowa - działanie 48
- pachnica dębowa - pozostałe działania

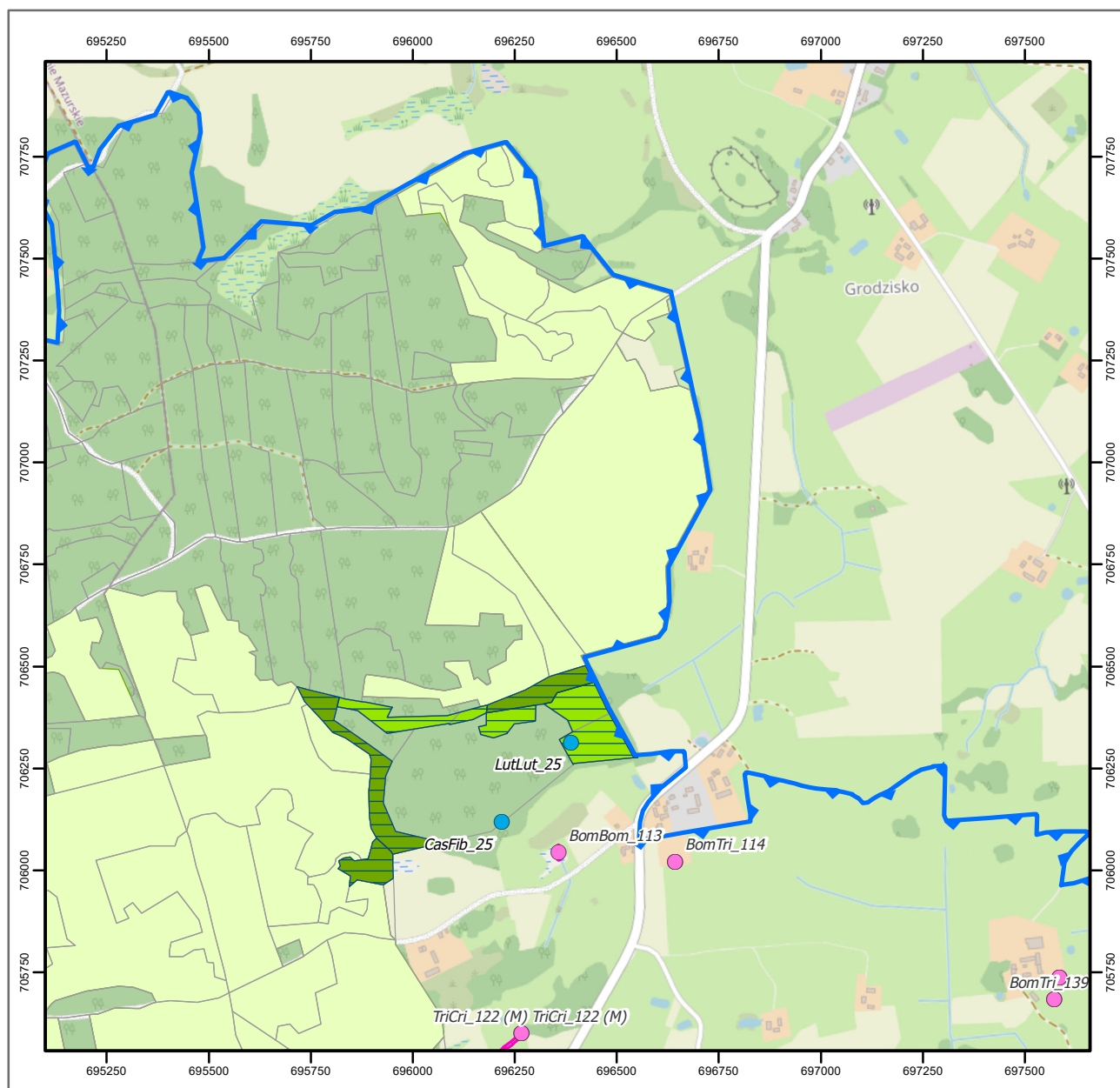
siedliska przyrodnicze

- 3140
- 3150
- 3160
- 6510
- 7110
- 7140
- 9170
- 91D0
- 91E0
- ochrona bierna
- wydzielenia
- istniejące rezerваты przyrody
- granica obszaru Ostoja Borecka PLH280016



0 100 200 m

Układ współrzędnych: PL-1992
Dane topograficzne: © autorzy OpenStreetMap 27.03.2024)
Przygotowanie mapy: Regionalna Dyrekcja Ochrony Środowiska w Olsztynie

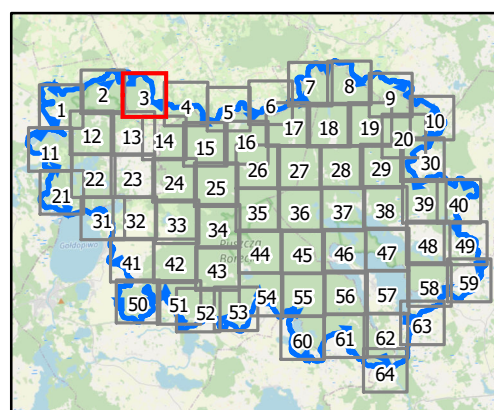


Objaśnienia

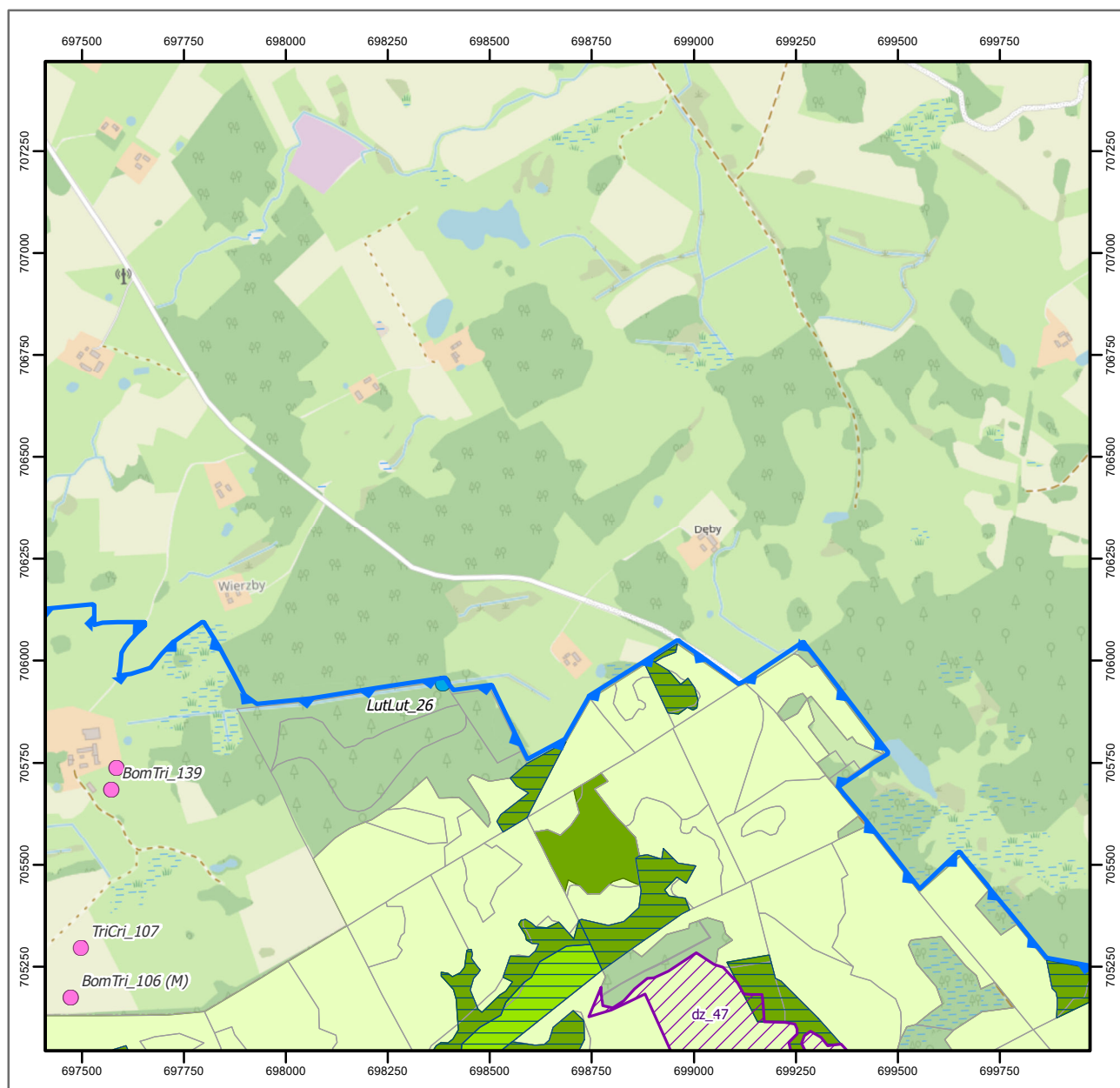
- lokalizacja widłozęba zielonego
- bufor 200 m od lokalizacji widłozęba zielonego
- stanowiska rzepika szczeciniastego
- stanowiska rzepika szczeciniastego
- stanowiska pachnicy dębowej i zalotki większej
- stanowiska kumaka nizinnego i traszki grzebieniastej
- siedliska kumaka nizinnego i traszki grzebieniastej
- stanowiska bobra europejskiego i wydry
- stanowiska mopka zachodniego
- 🌲 pachnica dębowa - działanie 44
- 🌲 pachnica dębowa - działanie 48
- pachnica dębowa - pozostałe działania

siedliska przyrodnicze

- 3140
- 3150
- 3160
- 6510
- 7110
- 7140
- 9170
- 91D0
- 91E0
- ochrona bierna
- wydzielenia
- istniejące rezerваты przyrody
- granica obszaru Ostoja Borecka PLH280016



0 100 200 m

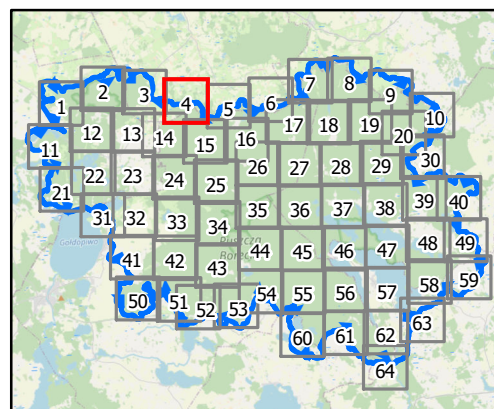


Objaśnienia

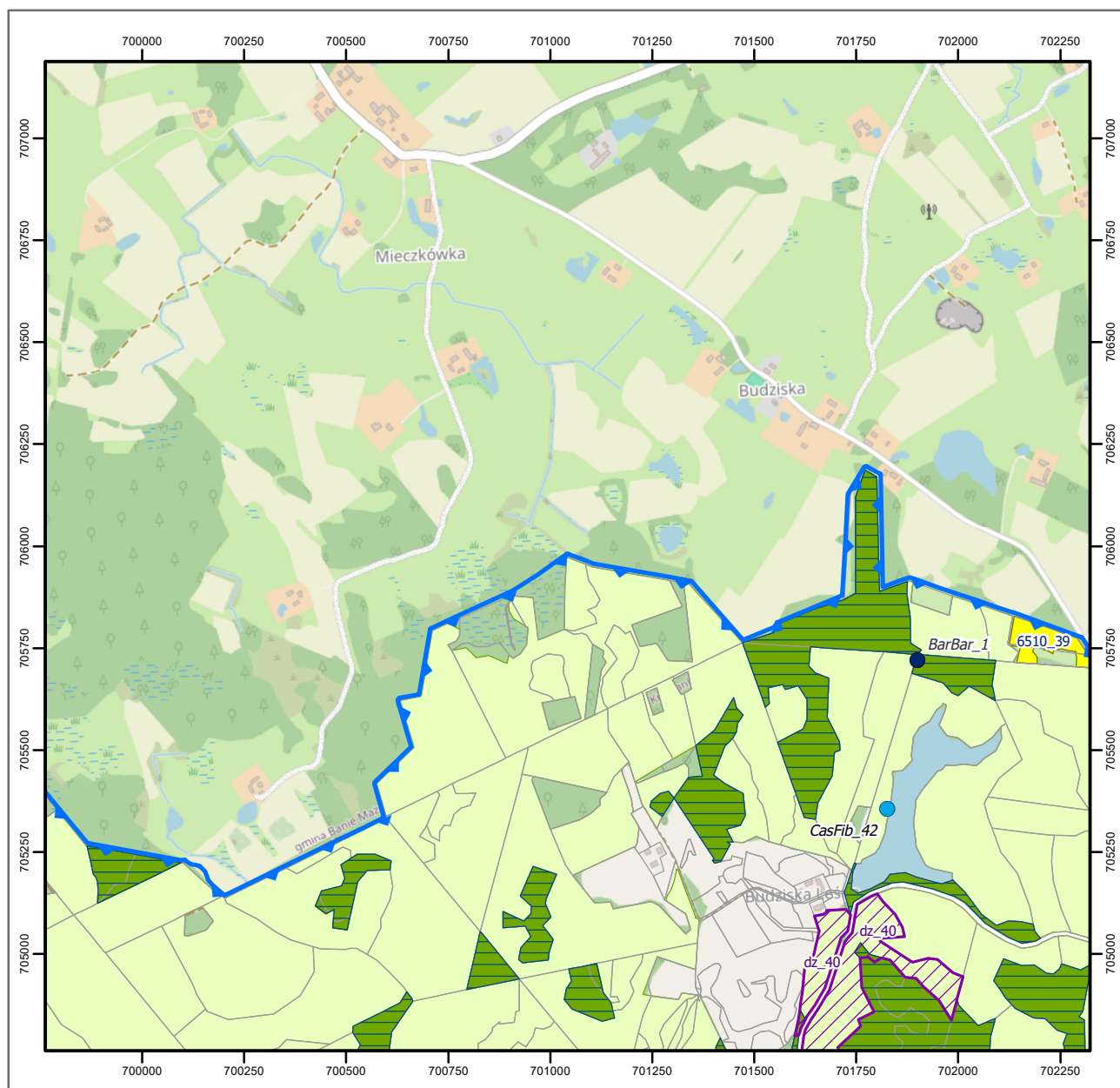
- lokalizacja widłozęba zielonego
- bufor 200 m od lokalizacji widłozęba zielonego
- stanowiska rzepika szczeciniastego
- stanowiska rzepika szczeciniastego
- stanowiska pachnicy dębowej i zalotki większej
- stanowiska kumaka nizinnego i traszki grzebieniastej
- siedliska kumaka nizinnego i traszki grzebieniastej
- stanowiska bobra europejskiego i wydry
- stanowiska mopka zachodniego
- 🌲 pachnica dębowa - działanie 44
- 🌳 pachnica dębowa - działanie 48
- pachnica dębowa - pozostałe działania

siedliska przyrodnicze

- 3140
- 3150
- 3160
- 6510
- 7110
- 7140
- 9170
- 91D0
- 91E0
- ochrona bierna
- wydzielenia
- istniejące rezerwaty przyrody
- granica obszaru Ostoja Borecka PLH280016



0 100 200 m

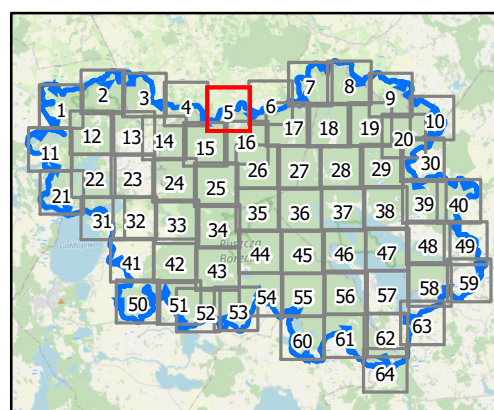


Objaśnienia

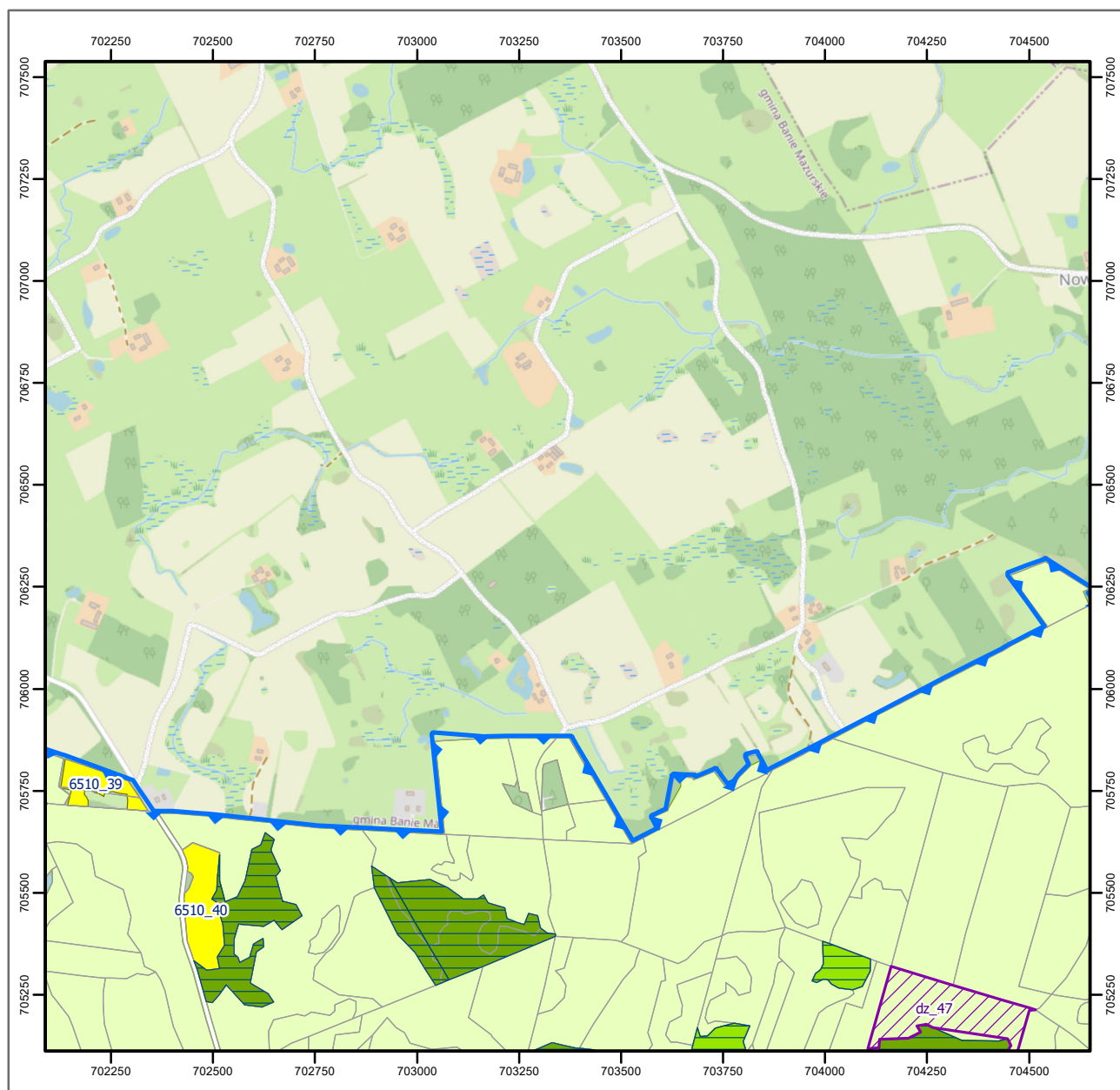
- lokalizacja widłozęba zielonego
- bufor 200 m od lokalizacji widłozęba zielonego
- stanowiska rzepika szczeciniastego
- stanowiska rzepika szczeciniastego
- stanowiska pachnicy dębowej i zalotki większej
- stanowiska kumaka nizinnego i traszki grzebieniastej
- siedliska kumaka nizinnego i traszki grzebieniastej
- stanowiska bobra europejskiego i wydry
- stanowiska mopka zachodniego
- 🌲 pachnica dębowa - działanie 44
- 🌲 pachnica dębowa - działanie 48
- pachnica dębowa - pozostałe działania

siedliska przyrodnicze

- 3140
- 3150
- 3160
- 6510
- 7110
- 7140
- 9170
- 91D0
- 91E0
- ochrona bierna
- wydzielenia
- istniejące rezerваты przyrody
- granica obszaru Ostoja Borecka PLH280016



0 100 200 m

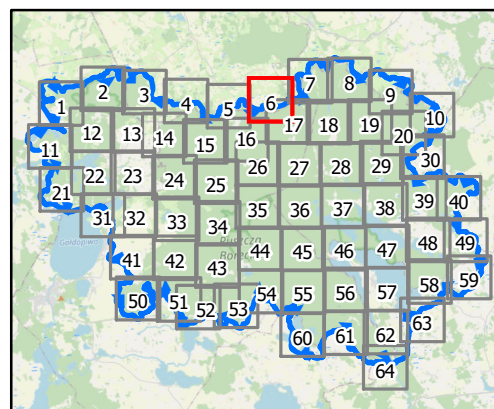


Objaśnienia

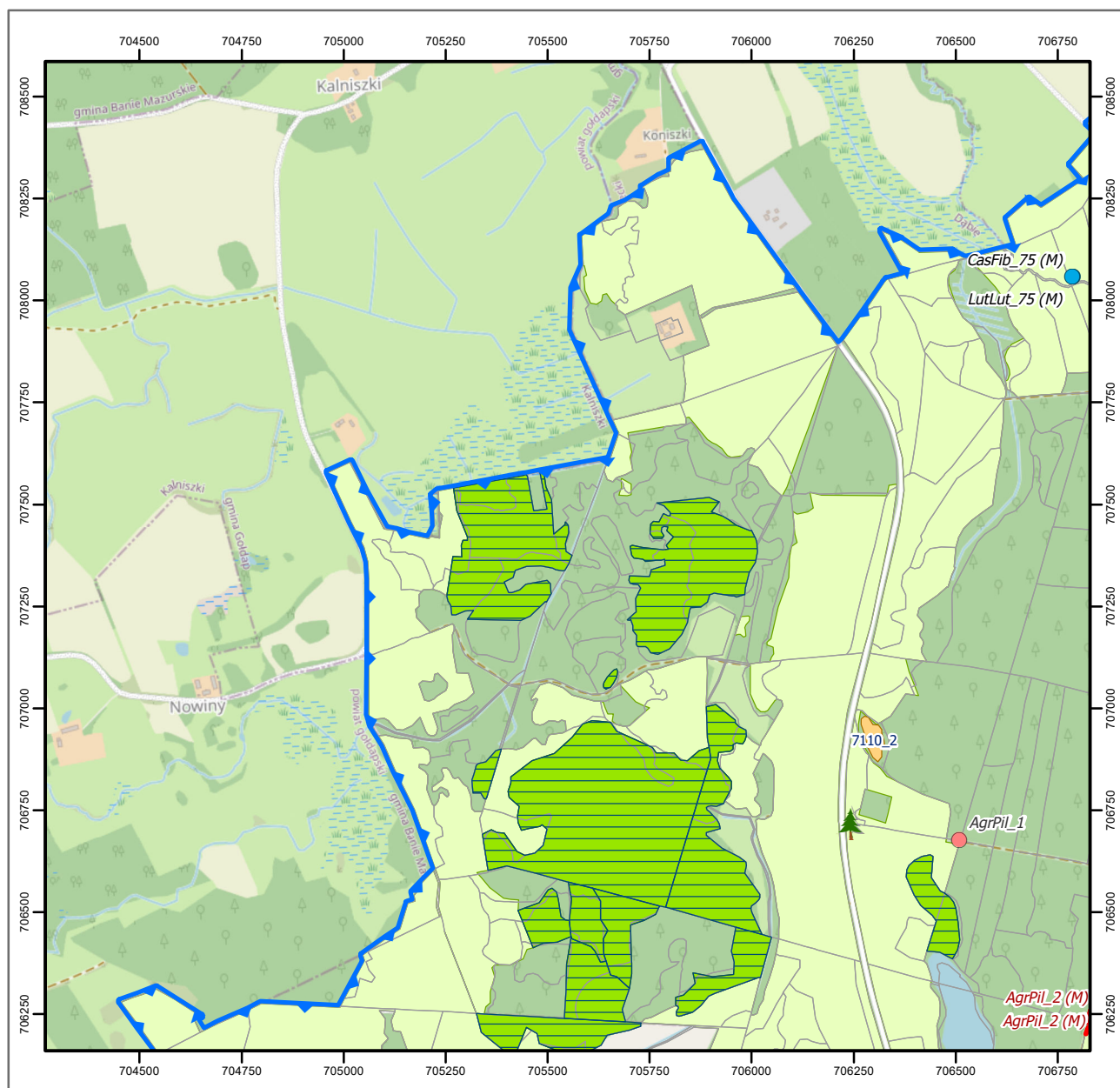
- lokalizacja widłozęba zielonego
- bufor 200 m od lokalizacji widłozęba zielonego
- stanowiska rzepika szczeciniastego
- stanowiska rzepika szczeciniastego
- stanowiska pachnicy dębowej i zalotki większej
- stanowiska kumaka nizinnego i traszki grzebieniastej
- siedliska kumaka nizinnego i traszki grzebieniastej
- stanowiska bobra europejskiego i wydry
- stanowiska mopka zachodniego
- pachnica dębowa - działanie 44
- pachnica dębowa - działanie 48
- pachnica dębowa - pozostałe działania

siedliska przyrodnicze

- 3140
- 3150
- 3160
- 6510
- 7110
- 7140
- 9170
- 91D0
- 91E0
- ochrona bierna
- wydzielenia
- istniejące rezerваты przyrody
- granica obszaru Ostoja Borecka PLH280016



0 100 200 m

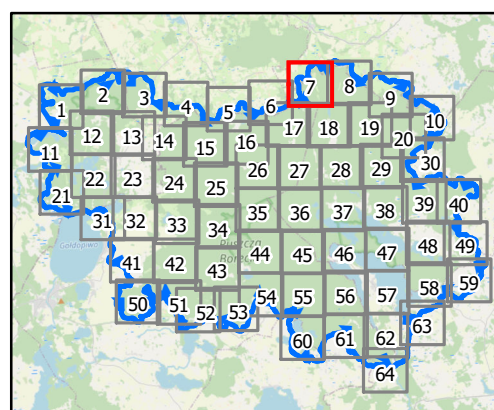


Objaśnienia

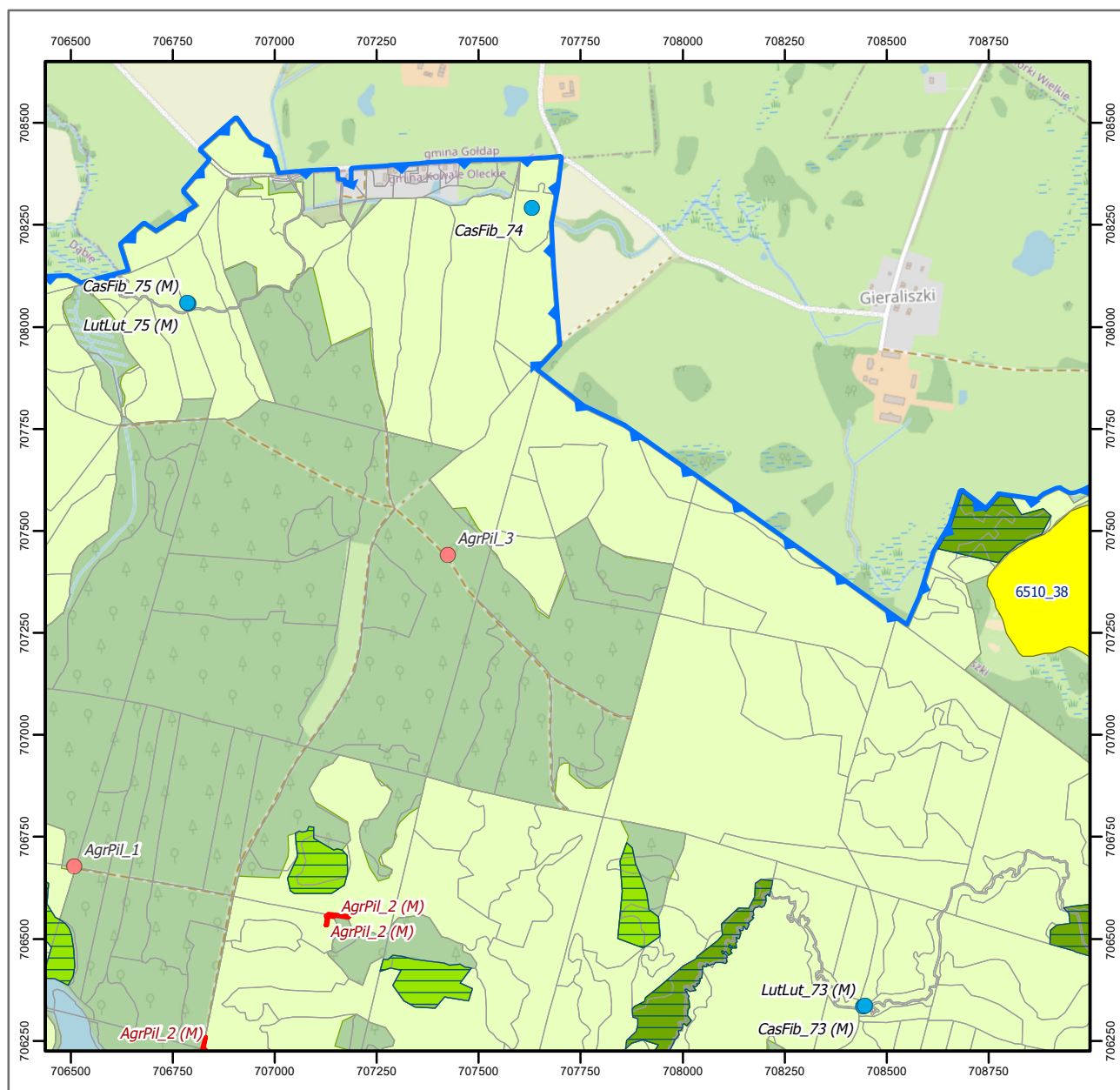
- lokalizacja widłozęba zielonego
- bufor 200 m od lokalizacji widłozęba zielonego
- stanowiska rzepika szczeciniastego
- stanowiska rzepika szczeciniastego
- stanowiska pachnicy dębowej i zalotki większej
- stanowiska kumaka nizinnego i traszki grzebieniastej
- siedliska kumaka nizinnego i traszki grzebieniastej
- stanowiska bobra europejskiego i wydry
- stanowiska mopka zachodniego
- pachnica dębowa - działanie 44
- pachnica dębowa - działanie 48
- pachnica dębowa - pozostałe działania

siedliska przyrodnicze

- 3140
- 3150
- 3160
- 6510
- 7110
- 7140
- 9170
- 91D0
- 91E0
- ochrona bierna
- wydzielienia
- istniejące rezerваты przyrody
- granica obszaru Ostoja Borecka PLH280016



0 100 200 m

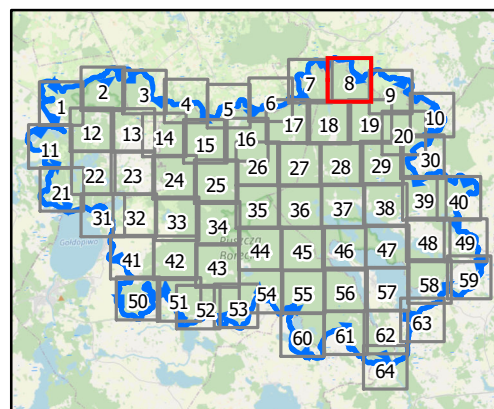


Objaśnienia

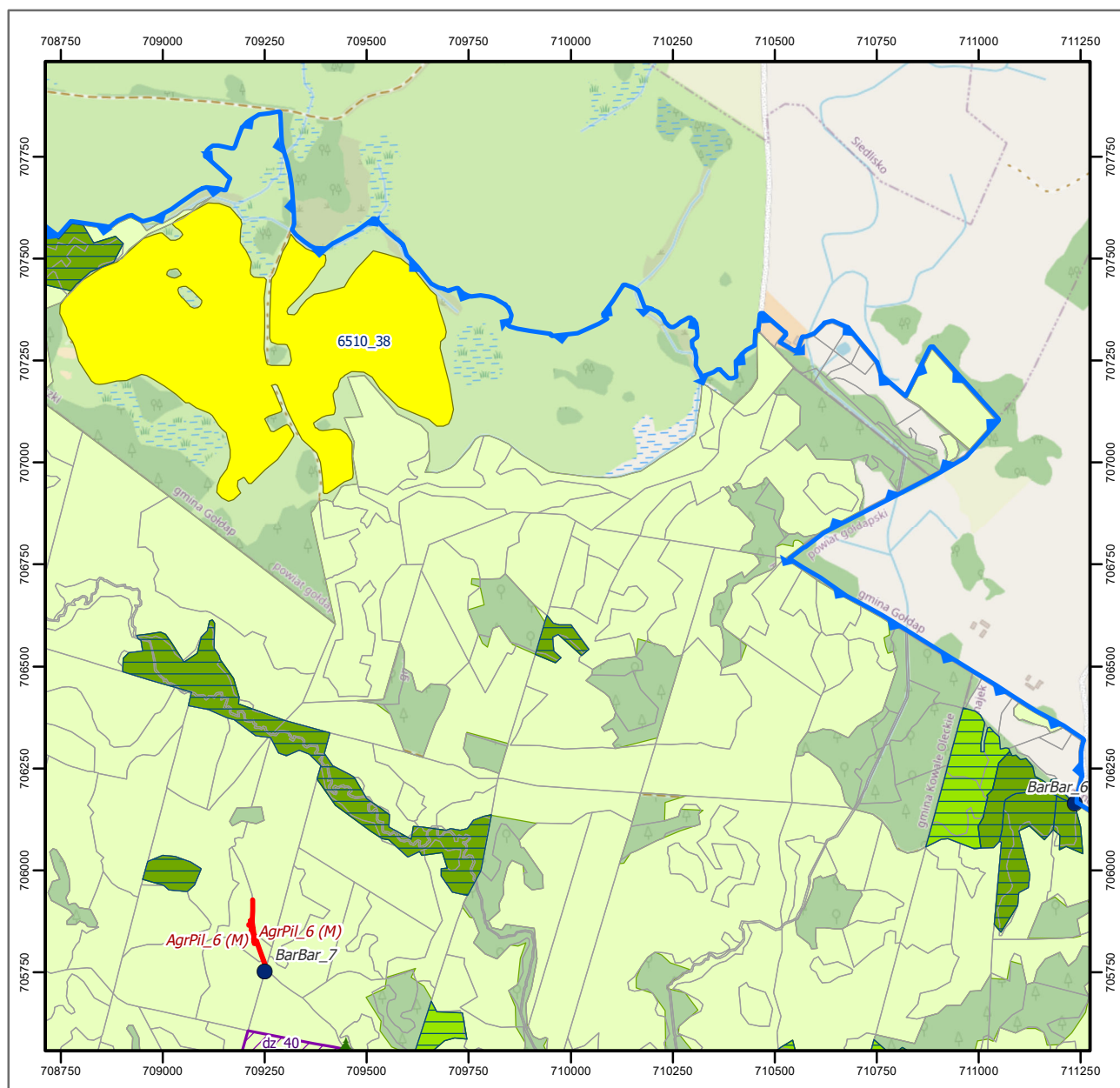
- lokalizacja widłozęba zielonego
- bufor 200 m od lokalizacji widłozęba zielonego
- stanowiska rzepika szczeciniastego
- stanowiska rzepika szczeciniastego
- stanowiska pachnicy dębowej i zalotki większej
- stanowiska kumaka nizinnego i traszki grzebieńastej
- siedliska kumaka nizinnego i traszki grzebieńastej
- stanowiska bobra europejskiego i wydry
- stanowiska mopka zachodniego
- 🌲 pachnica dębowa - działanie 44
- 🌳 pachnica dębowa - działanie 48
- pachnica dębowa - pozostałe działania

siedliska przyrodnicze

- 3140
- 3150
- 3160
- 6510
- 7110
- 7140
- 9170
- 91D0
- 91E0
- ochrona bierna
- wydzielenia
- istniejące rezerваты przyrody
- granica obszaru Ostoja Borecka PLH280016



0 100 200 m

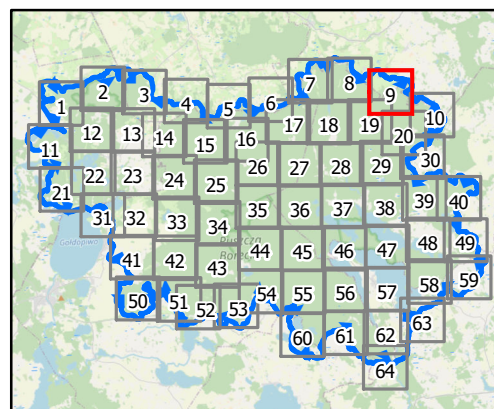


Objaśnienia

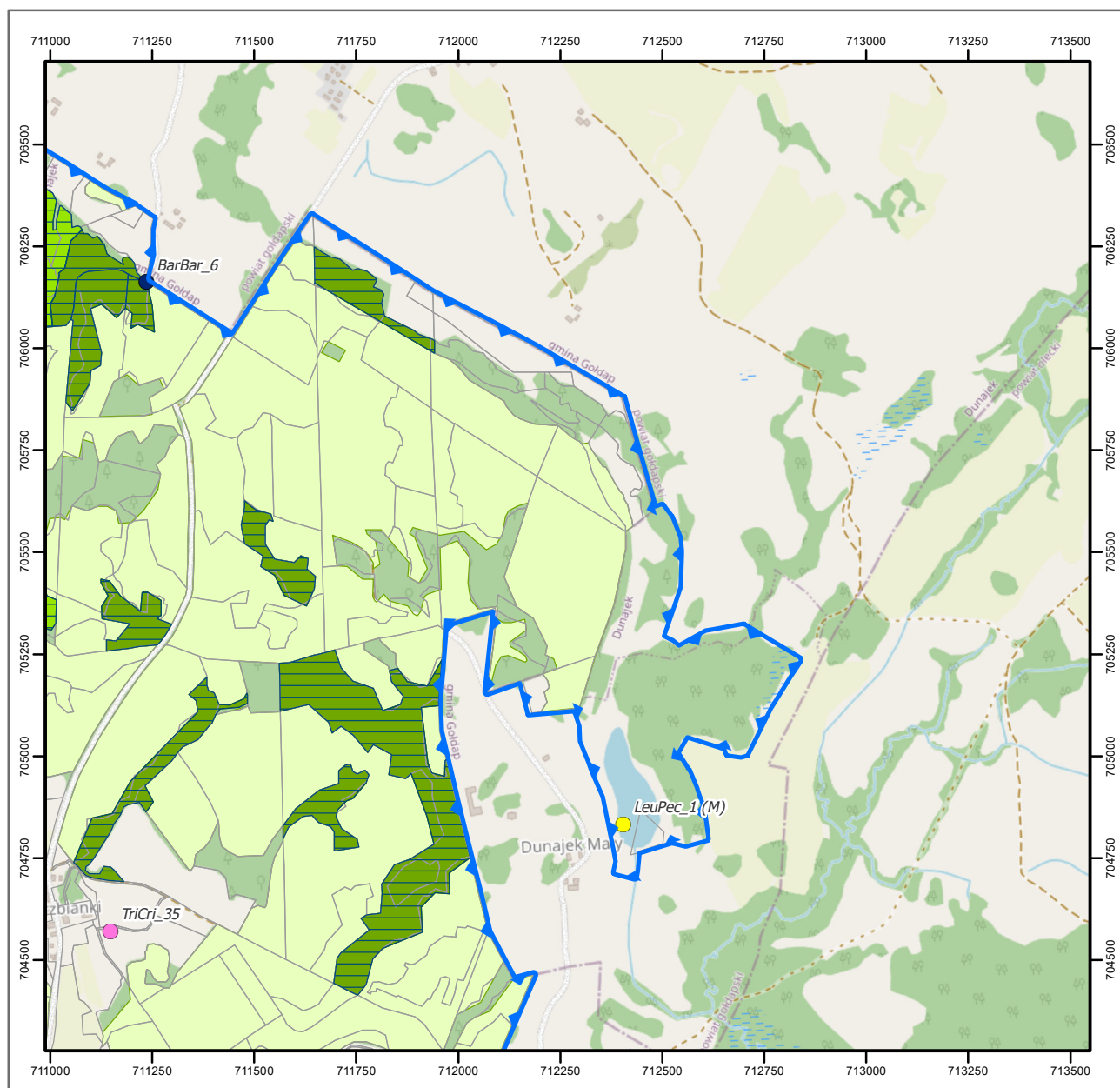
- lokalizacja widłozęba zielonego
- bufor 200 m od lokalizacji widłozęba zielonego
- stanowiska rzepika szczeciniastego
- stanowiska rzepika szczeciniastego
- stanowiska pachnicy dębowej i zalotki większej
- stanowiska kumaka nizinnego i traski grzebieniastej
- siedliska kumaka nizinnego i traski grzebieniastej
- stanowiska bobra europejskiego i wydry
- stanowiska mopka zachodniego
- 🌲 pachnica dębowa - działanie 44
- 🌳 pachnica dębowa - działanie 48
- pachnica dębowa - pozostałe działania

siedliska przyrodnicze

- 3140
- 3150
- 3160
- 6510
- 7110
- 7140
- 9170
- 91D0
- 91E0
- ochrona bierna
- wydzielenia
- istniejące rezerваты przyrody
- granica obszaru Ostoja Borecka PLH280016



0 100 200 m

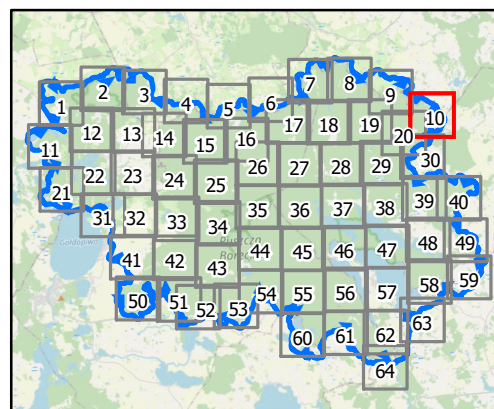


Objaśnienia

- lokalizacja widłozęba zielonego
- bufor 200 m od lokalizacji widłozęba zielonego
- stanowiska rzepika szczeciniastego
- stanowiska rzepika szczeciniastego
- stanowiska pachnicy dębowej i zalotki większej
- stanowiska kumaka nizinnego i traszki grzebieńastej
- siedliska kumaka nizinnego i traszki grzebieńastej
- stanowiska bobra europejskiego i wydry
- stanowiska mopka zachodniego
- 🌲 pachnica dębowa - działanie 44
- 🌳 pachnica dębowa - działanie 48
- pachnica dębowa - pozostałe działania

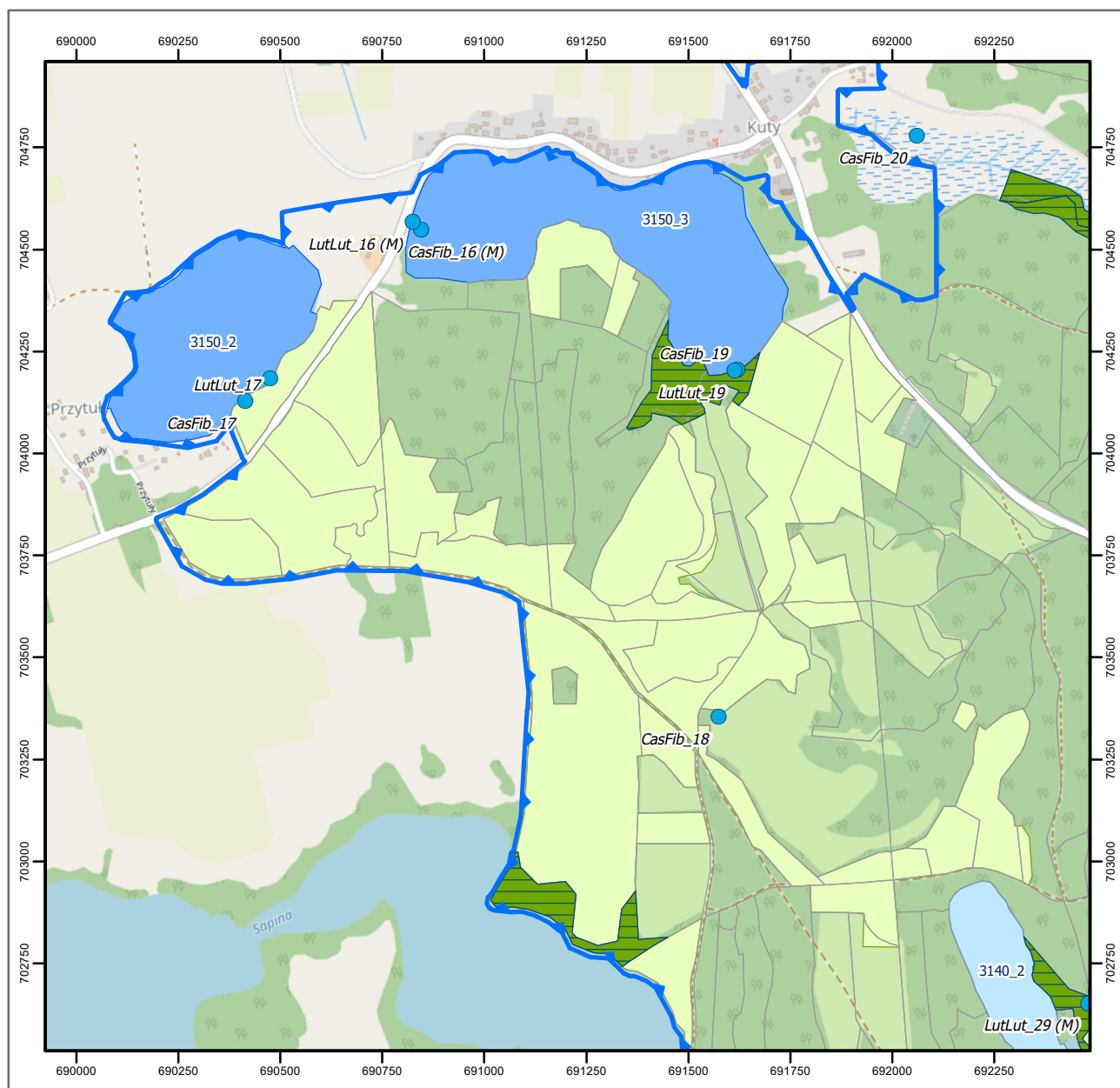
siedliska przyrodnicze

- 3140
- 3150
- 3160
- 6510
- 7110
- 7140
- 9170
- 91D0
- 91E0
- ochrona bierna
- wydzielenia
- istniejące rezerваты przyrody
- granica obszaru Ostoja Borecka PLH280016



0 100 200 m

Układ współrzędnych: PL-1992
Dane topograficzne: © autorzy OpenStreetMap 27.03.2024)
Przygotowanie mapy: Regionalna Dyrekcja Ochrony Środowiska w Olsztynie

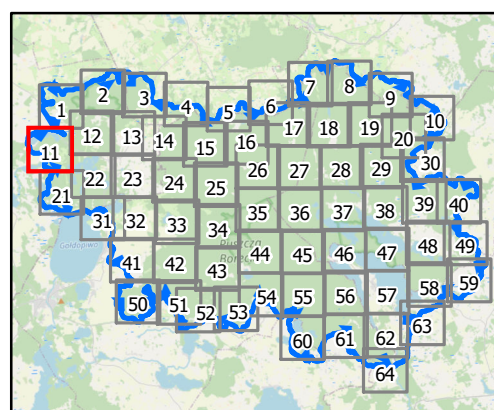


Objaśnienia

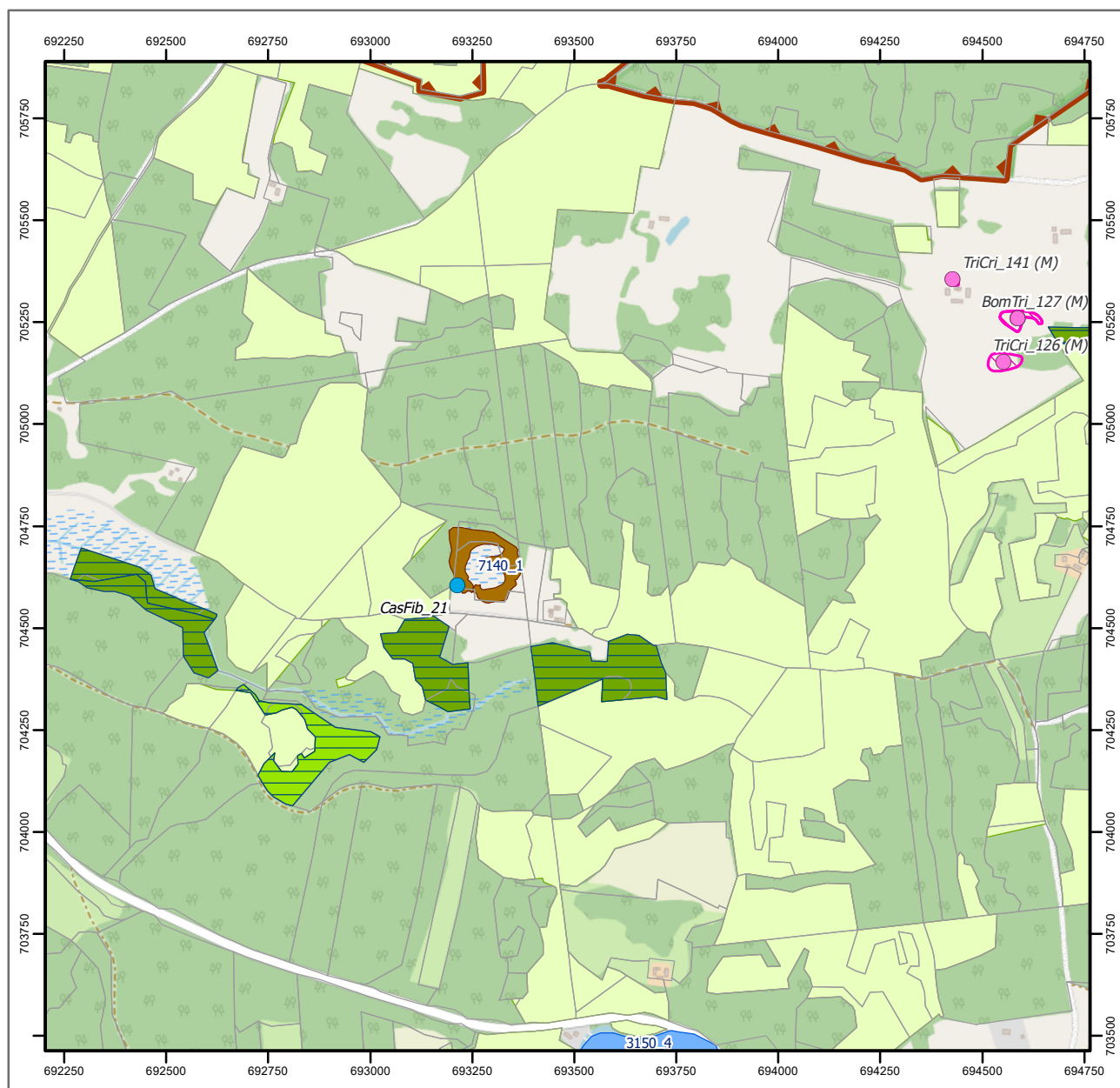
- lokalizacja widłozęba zielonego
- bufor 200 m od lokalizacji widłozęba zielonego
- stanowiska rzepika szczeciniastego
- stanowiska rzepika szczeciniastego
- stanowiska pachnicy dębowej i zalotki większej
- stanowiska kumaka nizinnego i traszki grzebieńastej
- siedliska kumaka nizinnego i traszki grzebieńastej
- stanowiska bobra europejskiego i wydry
- stanowiska mopka zachodniego
- 🌲 pachnica dębowa - działanie 44
- 🌲 pachnica dębowa - działanie 48
- pachnica dębowa - pozostałe działania

siedliska przyrodnicze

- 3140
- 3150
- 3160
- 6510
- 7110
- 7140
- 9170
- 91D0
- 91E0
- ochrona bierna
- wydzielenia
- istniejące rezerwaty przyrody
- granica obszaru Ostoja Borecka PLH280016



0 100 200 m

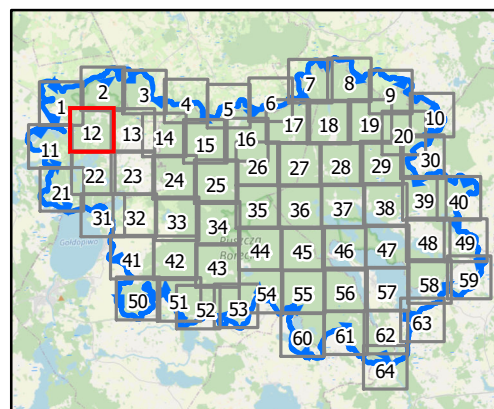


Objaśnienia

- lokalizacja widłozęba zielonego
- bufor 200 m od lokalizacji widłozęba zielonego
- stanowiska rzepika szczeciniastego
- stanowiska rzepika szczeciniastego
- stanowiska pachnicy dębowej i zalotki większej
- stanowiska kumaka nizinnego i traszki grzebieńastej
- siedliska kumaka nizinnego i traszki grzebieńastej
- stanowiska bobra europejskiego i wydry
- stanowiska mopka zachodniego
- 🌲 pachnica dębowa - działanie 44
- 🌳 pachnica dębowa - działanie 48
- pachnica dębowa - pozostałe działania

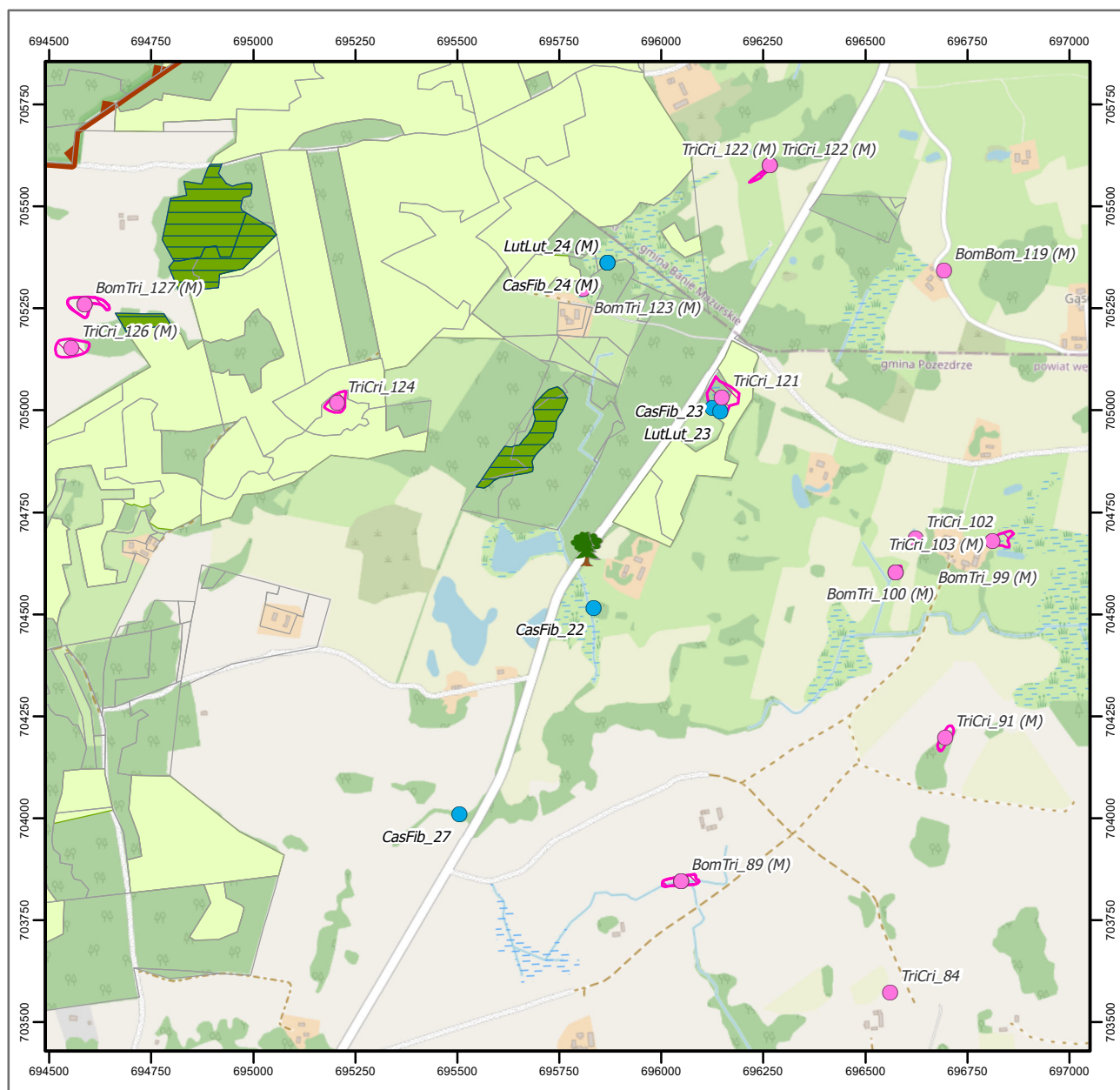
siedliska przyrodnicze

- 3140
- 3150
- 3160
- 6510
- 7110
- 7140
- 9170
- 91D0
- 91E0
- ochrona bierna
- wydzielenia
- istniejące rezerwaty przyrody
- granica obszaru Ostoja Borecka PLH280016



0 100 200 m

Układ współrzędnych: PL-1992
Dane topograficzne: © autorzy OpenStreetMap 27.03.2024)
Przygotowanie mapy: Regionalna Dyrekcja Ochrony Środowiska w Olsztynie

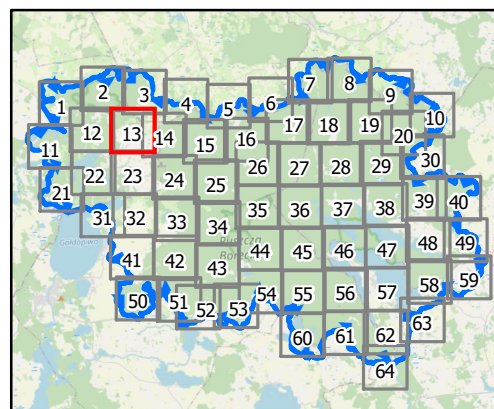


Objaśnienia

- lokalizacja widłozęba zielonego
- bufor 200 m od lokalizacji widłozęba zielonego
- stanowiska rzepika szczeciniastego
- stanowiska rzepika szczeciniastego
- stanowiska pachnicy dębowej i zalotki większej
- stanowiska kumaka nizinnego i traszki grzebieniastej
- siedliska kumaka nizinnego i traszki grzebieniastej
- stanowiska bobra europejskiego i wydry
- stanowiska mopska zachodniego
- pachnica dębowa - działanie 44
- pachnica dębowa - działanie 48
- pachnica dębowa - pozostałe działania

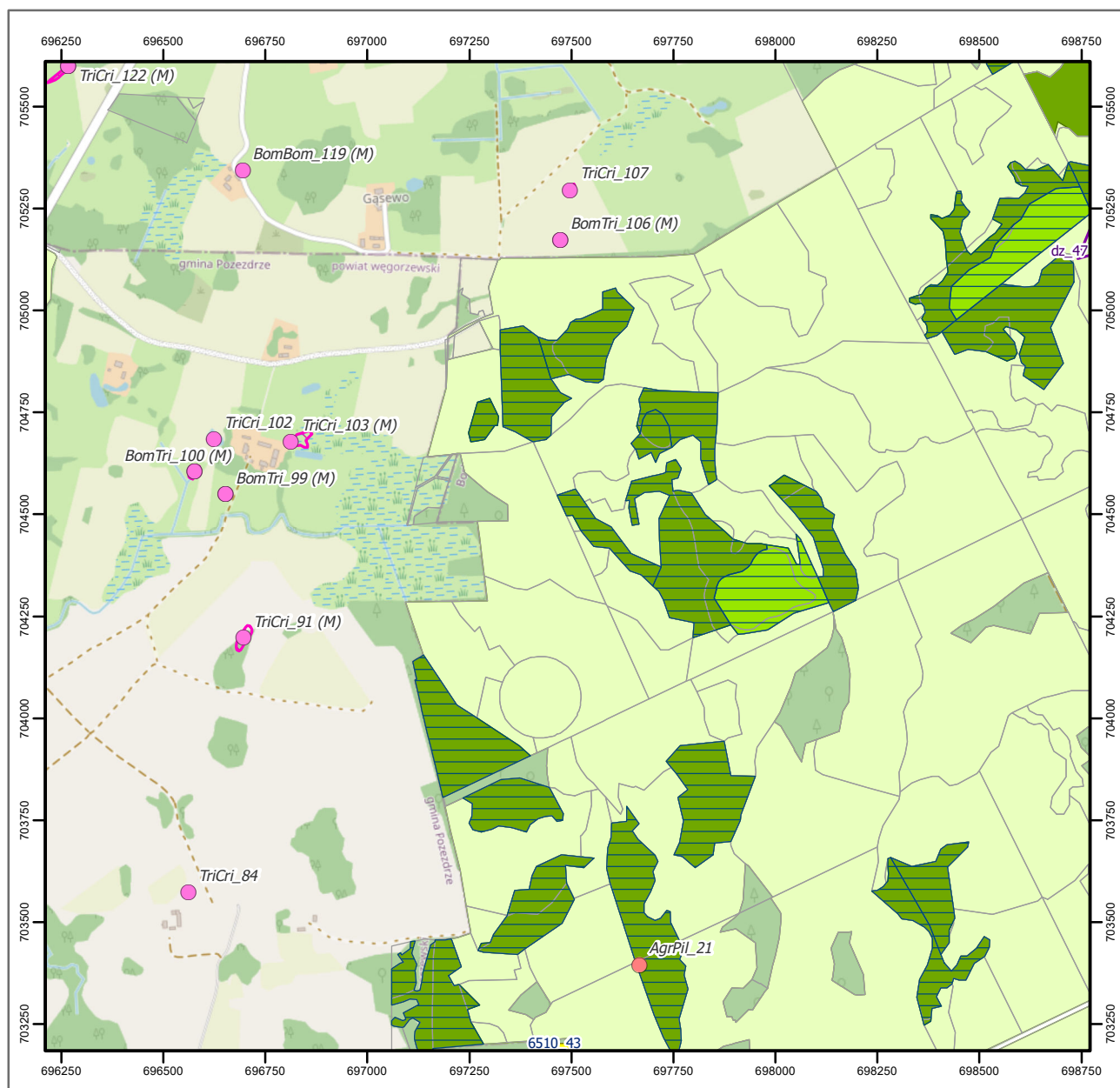
siedliska przyrodnicze

- 3140
- 3150
- 3160
- 6510
- 7110
- 7140
- 9170
- 91D0
- 91E0
- ochrona bierna
- wydzielenia
- istniejące rezerваты przyrody
- granica obszaru Ostoja Borecka PLH280016



0 100 200 m

Układ współrzędnych: PL-1992
Dane topograficzne: © autorzy OpenStreetMap 27.03.2024)
Przygotowanie mapy: Regionalna Dyrekcja Ochrony Środowiska w Olsztynie

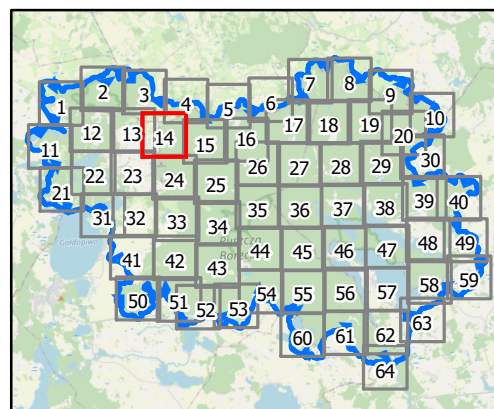


Objaśnienia

- lokalizacja widłozęba zielonego
- bufor 200 m od lokalizacji widłozęba zielonego
- stanowiska rzepika szczeciniastego
- stanowiska rzepika szczeciniastego
- stanowiska pachnicy dębowej i zalotki większej
- stanowiska kumaka nizinnego i traszki grzebieniastej
- siedliska kumaka nizinnego i traszki grzebieniastej
- stanowiska bobra europejskiego i wydry
- stanowiska mopka zachodniego
- 🌲 pachnica dębowa - działanie 44
- 🌳 pachnica dębowa - działanie 48
- pachnica dębowa - pozostałe działania

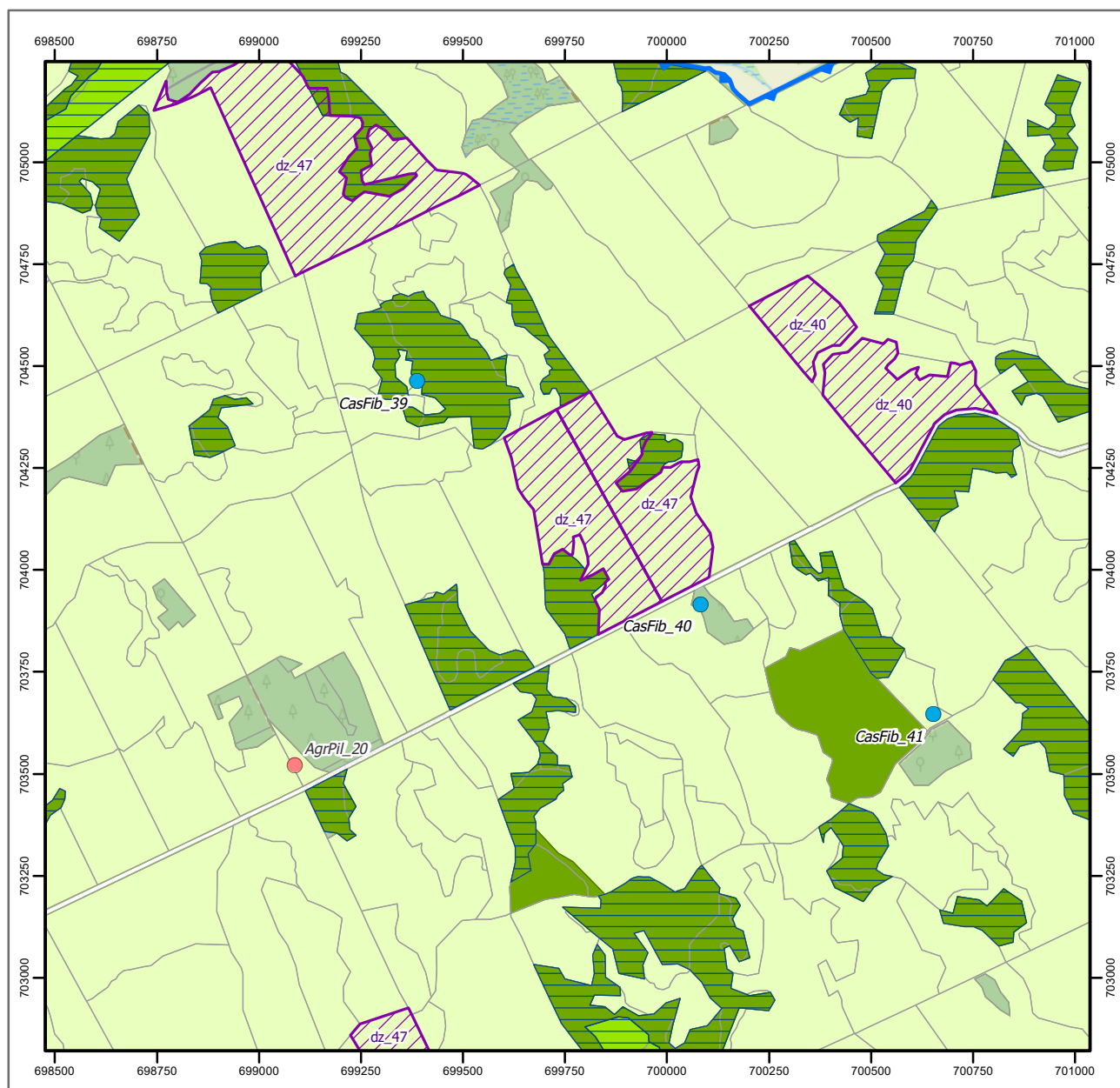
siedliska przyrodnicze

- 3140
- 3150
- 3160
- 6510
- 7110
- 7140
- 9170
- 91D0
- 91E0
- ochrona bierna
- wydzielenia
- istniejące rezerваты przyrody
- granica obszaru Ostroja Borecka PLH280016



0 100 200 m

Układ współrzędnych: PL-1992
Dane topograficzne: © autorzy OpenStreetMap 27.03.2024)
Przygotowanie mapy: Regionalna Dyrekcja Ochrony Środowiska w Olsztynie

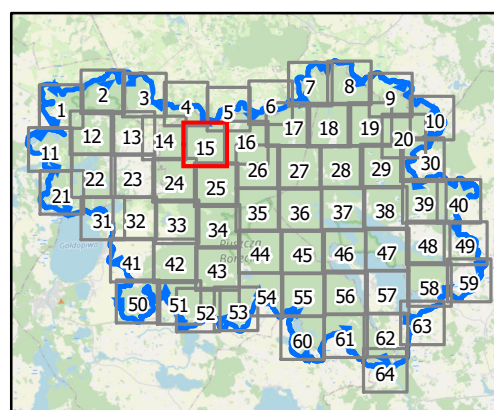


Objaśnienia

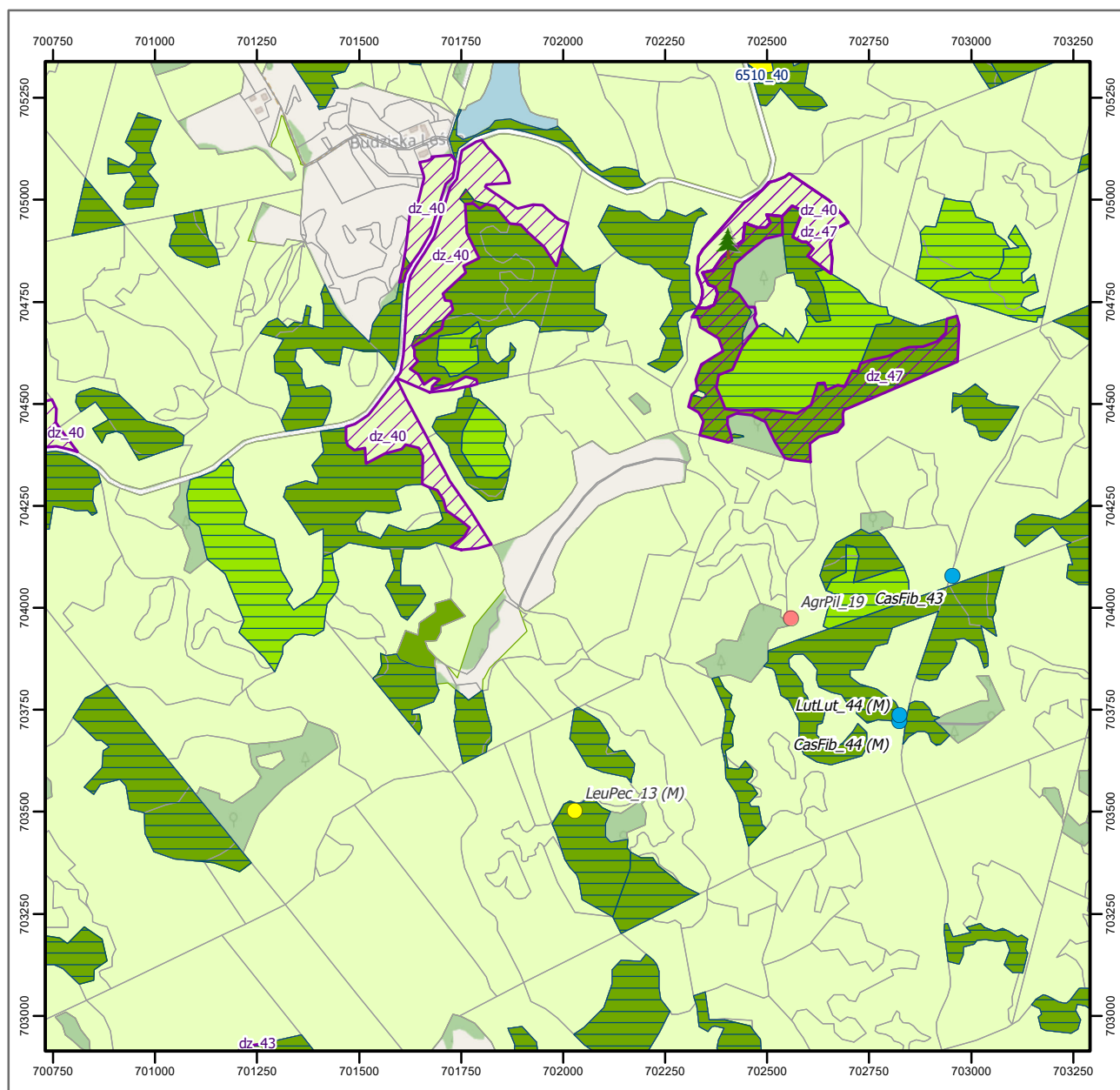
- lokalizacja widłozęba zielonego
- bufor 200 m od lokalizacji widłozęba zielonego
- stanowiska rzepika szczeciniastego
- stanowiska rzepika szczeciniastego
- stanowiska pachnicy dębowej i zalotki większej
- stanowiska kumaka nizinnego i traszki grzebieniastej
- siedliska kumaka nizinnego i traszki grzebieniastej
- stanowiska bobra europejskiego i wydry
- stanowiska mopka zachodniego
- 🌲 pachnica dębowa - działanie 44
- 🌳 pachnica dębowa - działanie 48
- pachnica dębowa - pozostałe działania

siedliska przyrodnicze

- 3140
- 3150
- 3160
- 6510
- 7110
- 7140
- 9170
- 91D0
- 91E0
- ochrona bierna
- wydzielenia
- istniejące rezerваты przyrody
- granica obszaru Ostoja Borecka PLH280016



0 100 200 m

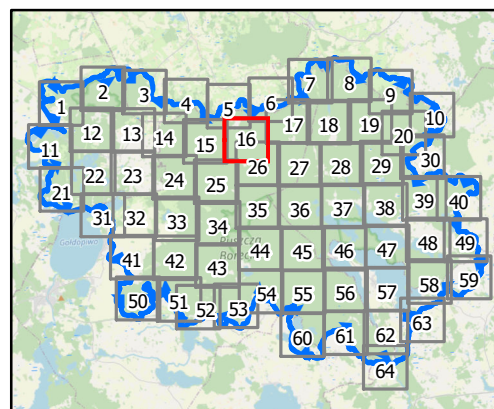


Objaśnienia

- lokalizacja widłozęba zielonego
- bufor 200 m od lokalizacji widłozęba zielonego
- stanowiska rzepika szczeciniastego
- stanowiska rzepika szczeciniastego
- stanowiska pachnicy dębowej i zalotki większej
- stanowiska kumaka nizinnego i traszki grzebieniastej
- siedliska kumaka nizinnego i traszki grzebieniastej
- stanowiska bobra europejskiego i wydry
- stanowiska mopka zachodniego
- 🌲 pachnica dębowa - działanie 44
- 🌳 pachnica dębowa - działanie 48
- pachnica dębowa - pozostałe działania

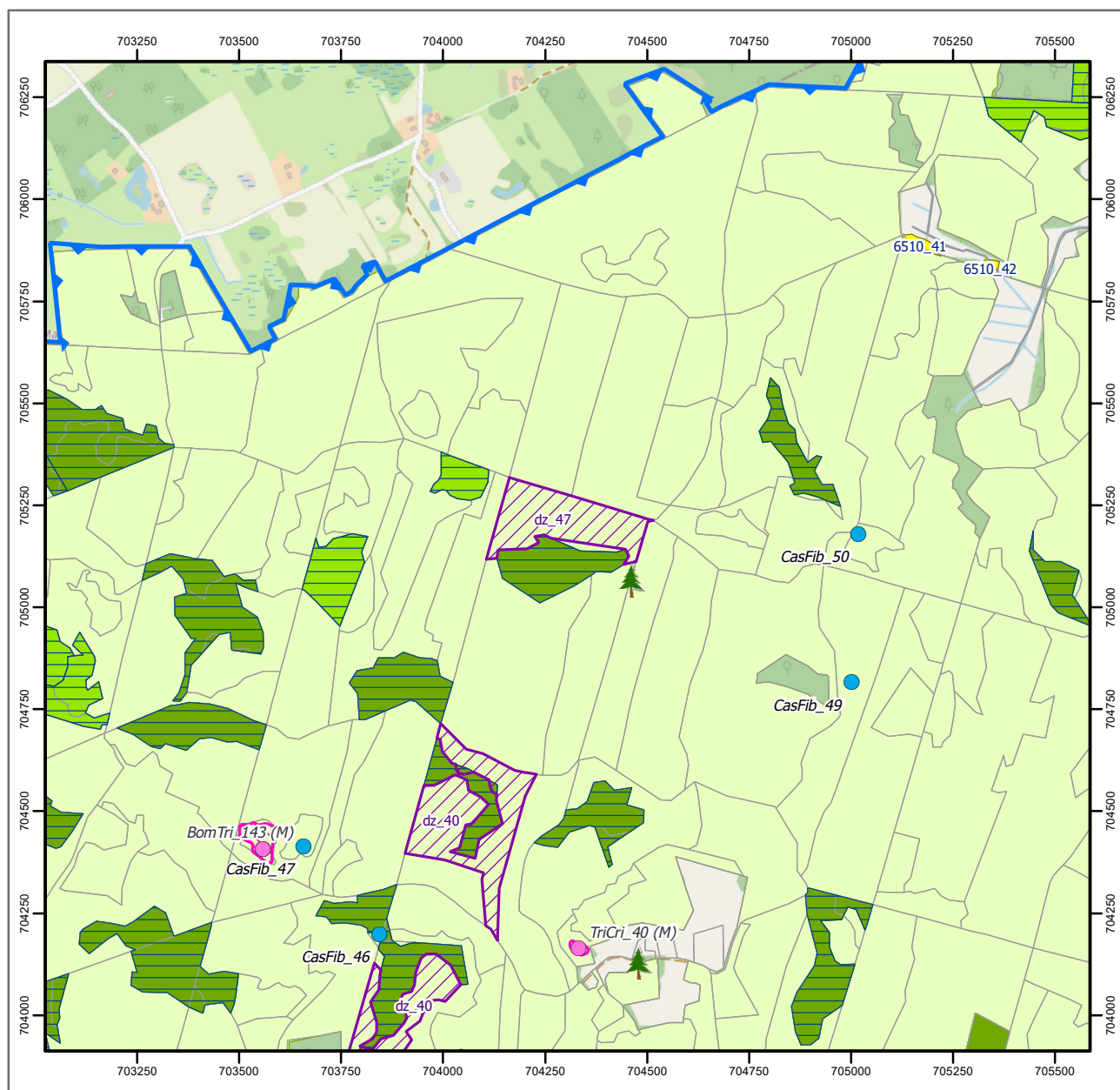
siedliska przyrodnicze

- 3140
- 3150
- 3160
- 6510
- 7110
- 7140
- 9170
- 91D0
- 91E0
- ochrona bierna
- wydzielania
- istniejące rezerваты przyrody
- granica obszaru Ostoja Borecka PLH280016



0 100 200 m

Układ współrzędnych: PL-1992
Dane topograficzne: © autorzy OpenStreetMap 27.03.2024)
Przygotowanie mapy: Regionalna Dyrekcja Ochrony Środowiska w Olsztynie

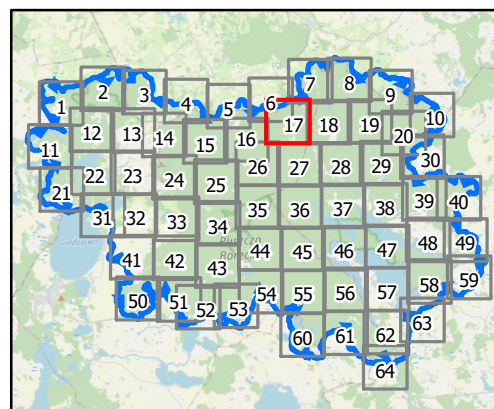


Objaśnienia

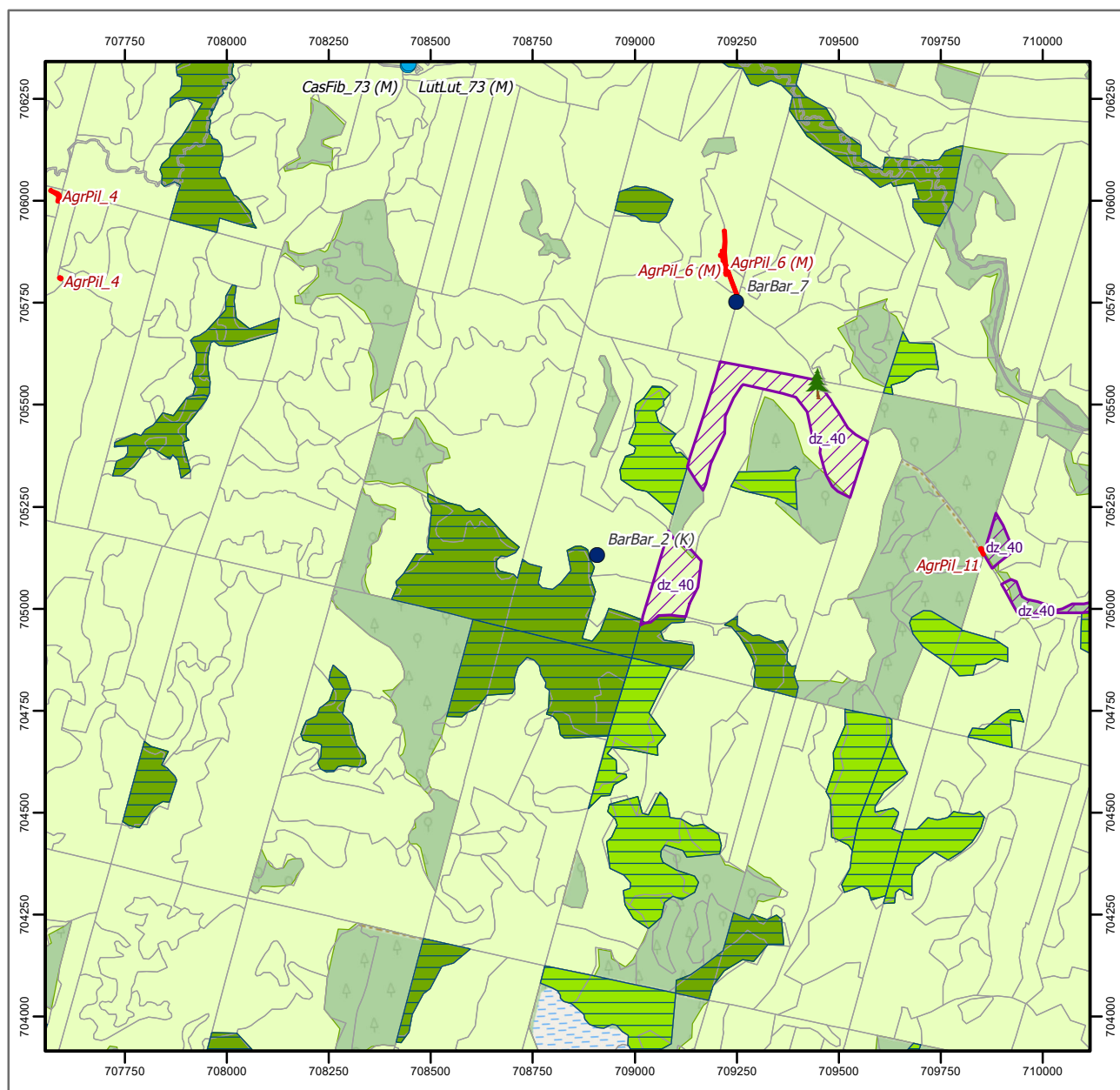
- lokalizacja widłozęba zielonego
- bufor 200 m od lokalizacji widłozęba zielonego
- stanowiska rzepika szczeciniastego
- stanowiska rzepika szczeciniastego
- stanowiska pachnicy dębowej i zalotki większej
- stanowiska kumaka nizinnego i traszki grzebieniastej
- siedliska kumaka nizinnego i traszki grzebieniastej
- stanowiska bobra europejskiego i wydry
- stanowiska mopka zachodniego
- 🌲 pachnica dębowa - działanie 44
- 🌳 pachnica dębowa - działanie 48
- pachnica dębowa - pozostałe działania

siedliska przyrodnicze

- 3140
- 3150
- 3160
- 6510
- 7110
- 7140
- 9170
- 91D0
- 91E0
- ochrona bierna
- wydzielenia
- istniejące rezerwaty przyrody
- granica obszaru Ostoja Borecka PLH280016



0 100 200 m

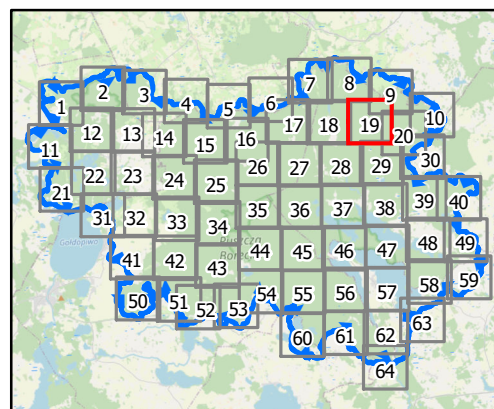


Objaśnienia

- lokalizacja widłozęba zielonego
- bufor 200 m od lokalizacji widłozęba zielonego
- stanowiska rzepika szczeciniastego
- stanowiska rzepika szczeciniastego
- stanowiska pachnicy dębowej i zalotki większej
- stanowiska kumaka nizinnego i traszki grzebieniastej
- siedliska kumaka nizinnego i traszki grzebieniastej
- stanowiska bobra europejskiego i wydry
- stanowiska mopka zachodniego
- 🌲 pachnica dębowa - działanie 44
- 🌳 pachnica dębowa - działanie 48
- pachnica dębowa - pozostałe działania

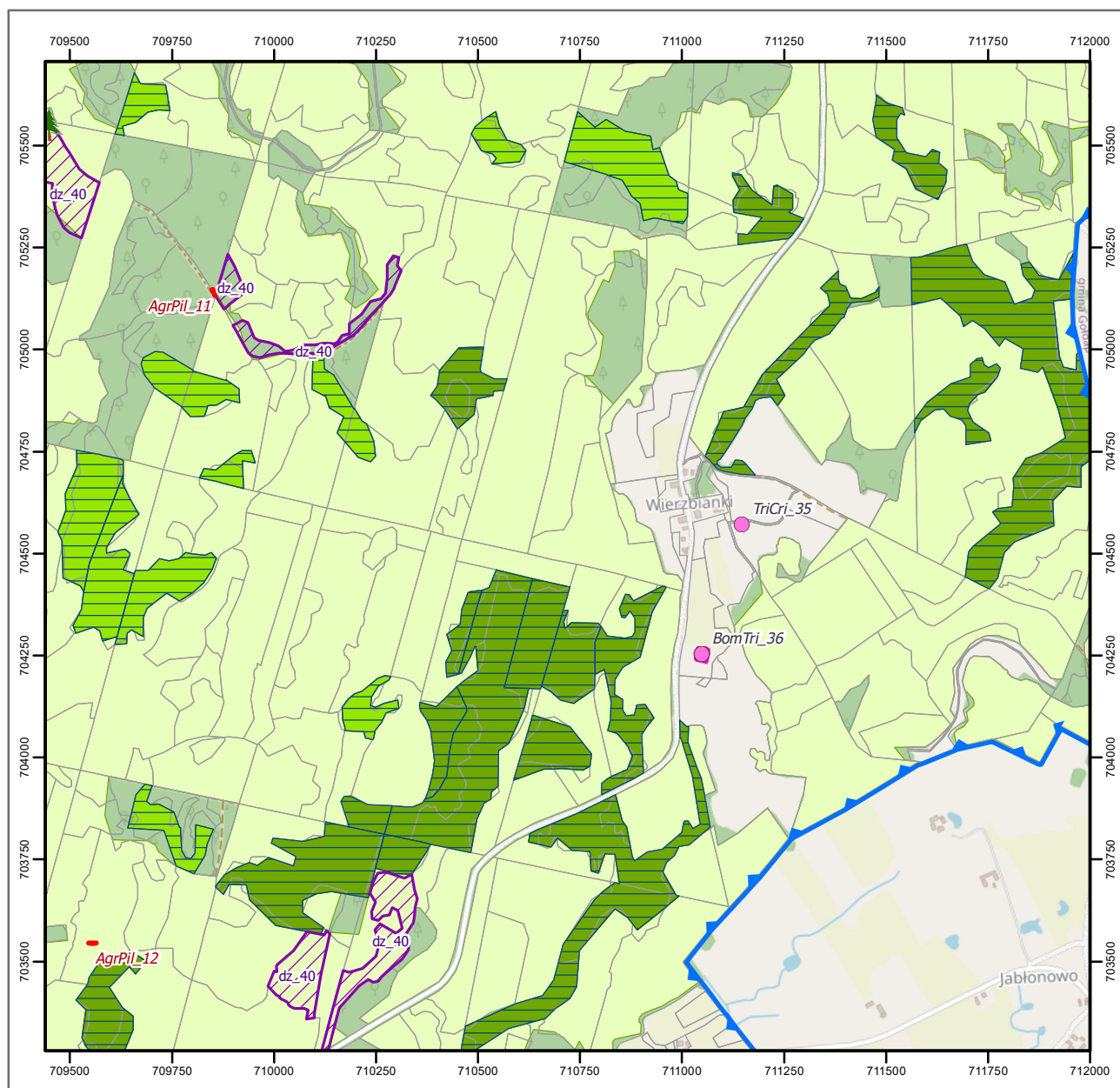
siedliska przyrodnicze

- 3140
- 3150
- 3160
- 6510
- 7110
- 7140
- 9170
- 91D0
- 91E0
- ochrona bierna
- wydzielania
- istniejące rezerваты przyrody
- granica obszaru Ostoja Borecka PLH280016



0 100 200 m

Układ współrzędnych: PL-1992
Dane topograficzne: © autorzy OpenStreetMap 27.03.2024)
Przygotowanie mapy: Regionalna Dyrekcja Ochrony Środowiska w Olsztynie

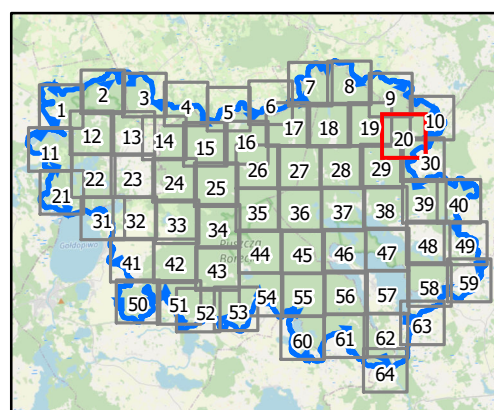


Objaśnienia

- lokalizacja widłozęba zielonego
- bufor 200 m od lokalizacji widłozęba zielonego
- stanowiska rzepika szczeciniastego
- stanowiska rzepika szczeciniastego
- stanowiska pachnicy dębowej i zalotki większej
- stanowiska kumaka nizinnego i traszki grzebieniastej
- siedliska kumaka nizinnego i traszki grzebieniastej
- stanowiska bobra europejskiego i wydry
- stanowiska mopka zachodniego
- 🌲 pachnica dębowa - działanie 44
- 🌳 pachnica dębowa - działanie 48
- pachnica dębowa - pozostałe działania

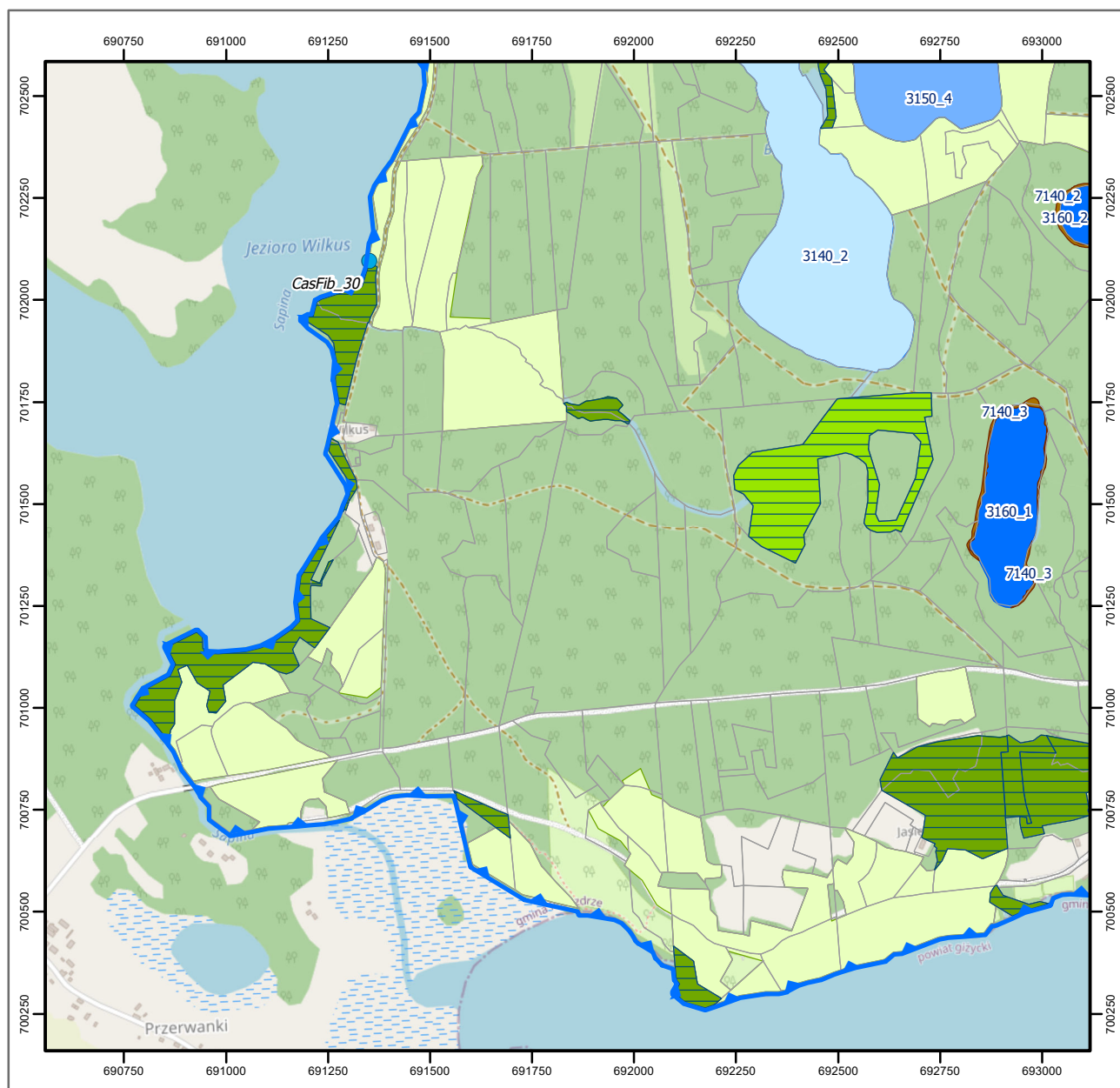
siedliska przyrodnicze

- 3140
- 3150
- 3160
- 6510
- 7110
- 7140
- 9170
- 91D0
- 91E0
- ochrona bierna
- wydzielenia
- istniejące rezerwaty przyrody
- granica obszaru Ostoja Borecka PLH280016



0 100 200 m

Układ współrzędnych: PL-1992
Dane topograficzne: © autorzy OpenStreetMap 27.03.2024)
Przygotowanie mapy: Regionalna Dyrekcja Ochrony Środowiska w Olsztynie

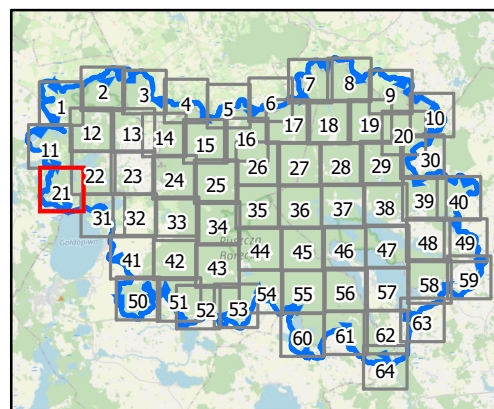


Objaśnienia

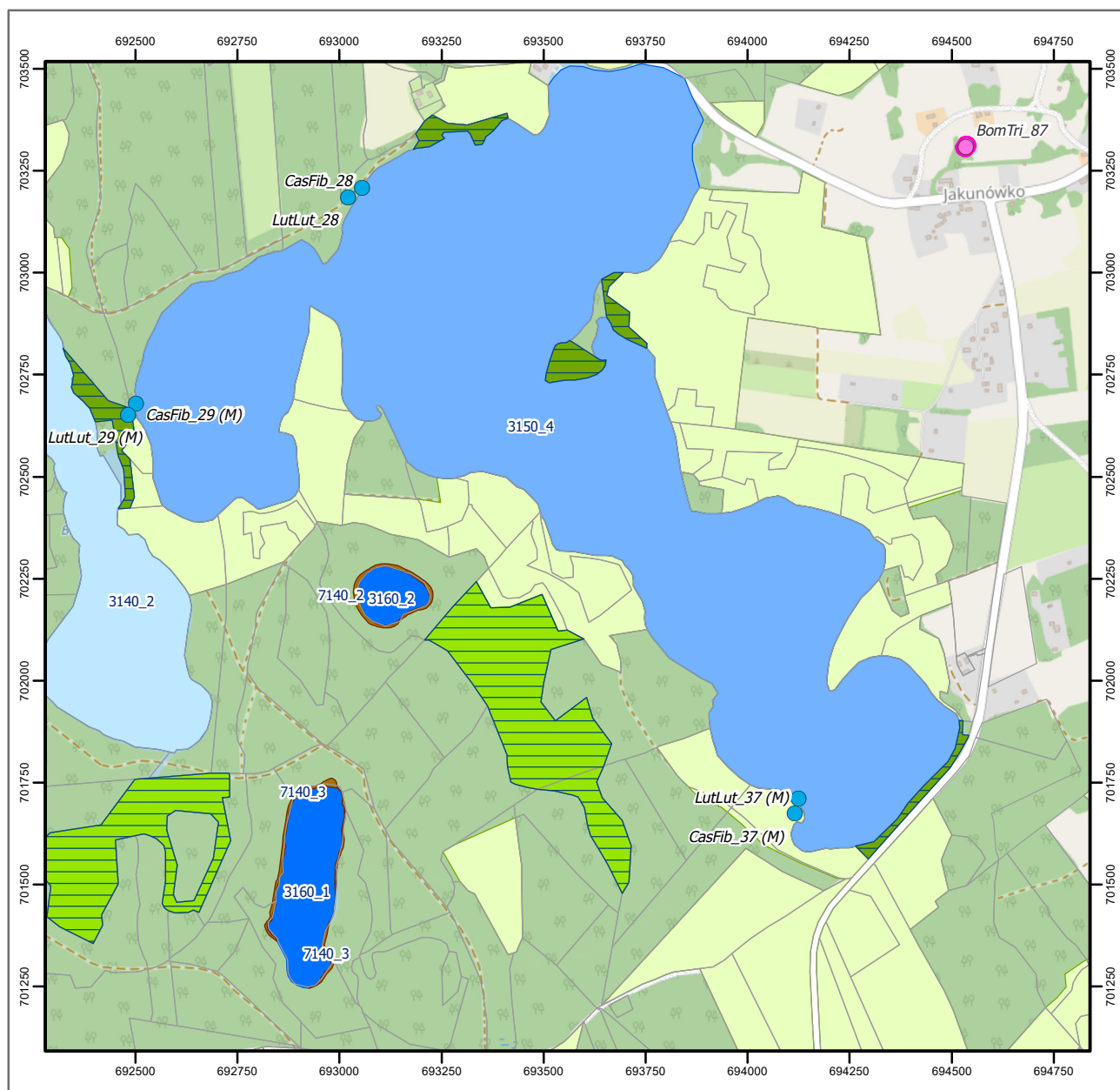
- lokalizacja widłozęba zielonego
- bufor 200 m od lokalizacji widłozęba zielonego
- stanowiska rzepika szczeciniastego
- stanowiska rzepika szczeciniastego
- stanowiska pachnicy dębowej i zalotki większej
- stanowiska kumaka nizinnego i traszki grzebieniastej
- siedliska kumaka nizinnego i traszki grzebieniastej
- stanowiska bobra europejskiego i wydry
- stanowiska mopska zachodniego
- 🌲 pachnica dębowa - działanie 44
- 🌳 pachnica dębowa - działanie 48
- pachnica dębowa - pozostałe działania

siedliska przyrodnicze

- 3140
- 3150
- 3160
- 6510
- 7110
- 7140
- 9170
- 91D0
- 91E0
- ochrona bierna
- wydzielenia
- istniejące rezerваты przyrody
- granica obszaru Ostoja Borecka PLH280016



0 100 200 m

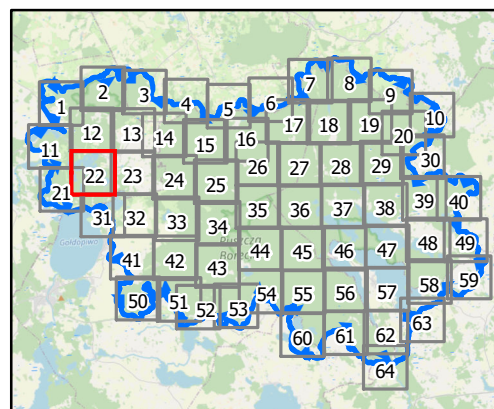


Objaśnienia

- lokalizacja widłozęba zielonego
- bufor 200 m od lokalizacji widłozęba zielonego
- stanowiska rzepika szczeciniastego
- stanowiska rzepika szczeciniastego
- stanowiska pachnicy dębowej i zalotki większej
- stanowiska kumaka nizinnego i traszki grzebieniastej
- siedliska kumaka nizinnego i traszki grzebieniastej
- stanowiska bobra europejskiego i wydry
- stanowiska mopka zachodniego
- 🌲 pachnica dębowa - działanie 44
- 🌳 pachnica dębowa - działanie 48
- pachnica dębowa - pozostałe działania

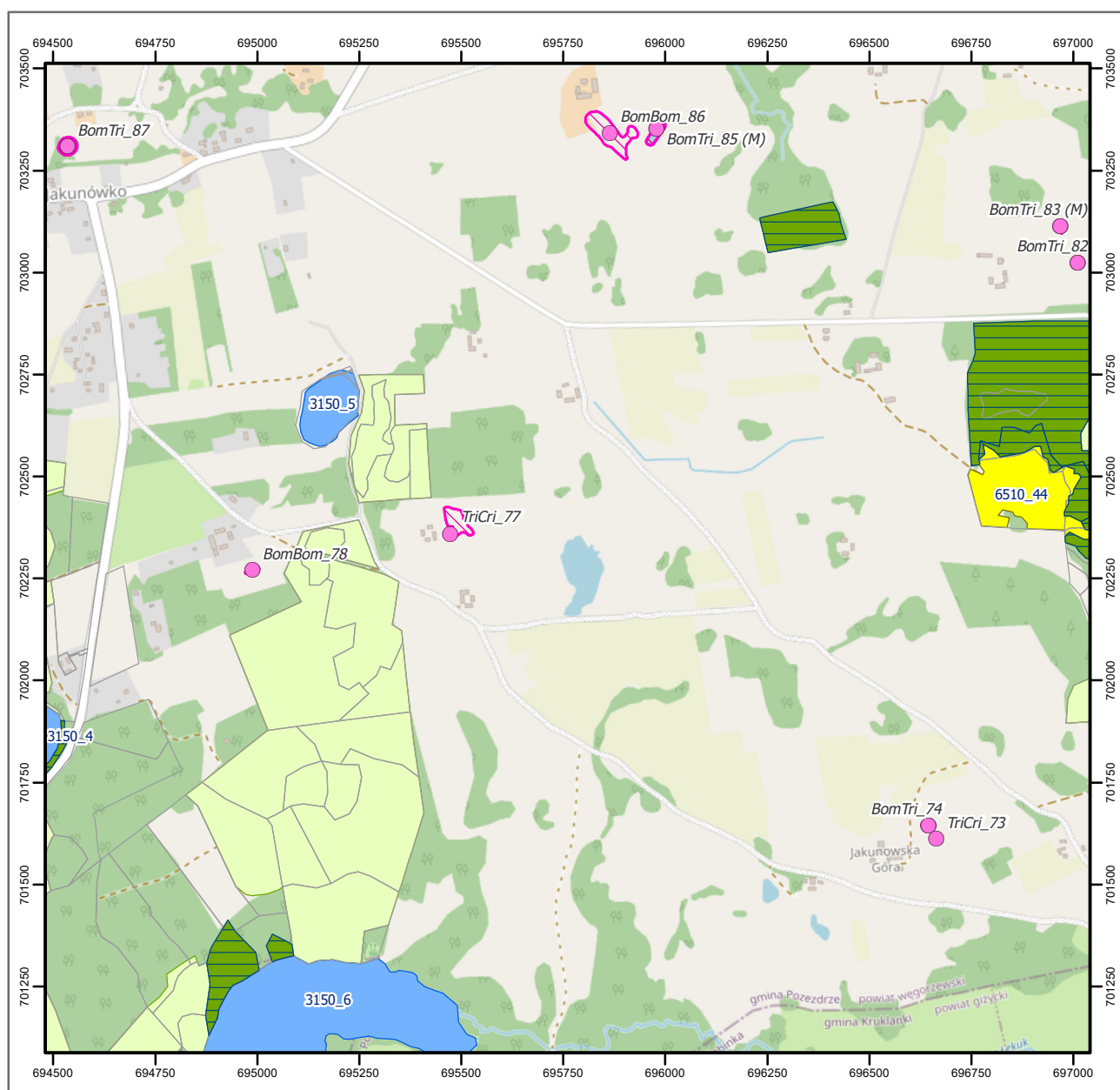
siedliska przyrodnicze

- 3140
- 3150
- 3160
- 6510
- 7110
- 7140
- 9170
- 91D0
- 91E0
- ochrona bierna
- wydzielenia
- istniejące rezerwaty przyrody
- granica obszaru Ostoja Borecka PLH280016



0 100 200 m

Układ współrzędnych: PL-1992
Dane topograficzne: © autorzy OpenStreetMap 27.03.2024)
Przygotowanie mapy: Regionalna Dyrekcja Ochrony Środowiska w Olsztynie

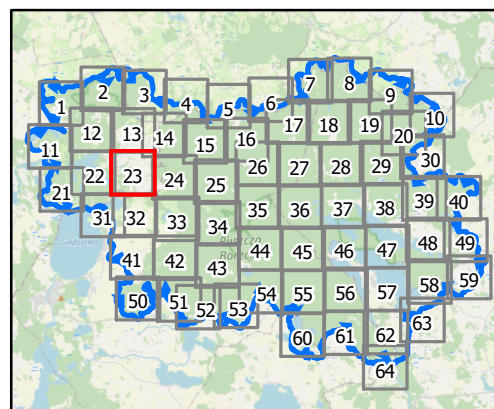


Objaśnienia

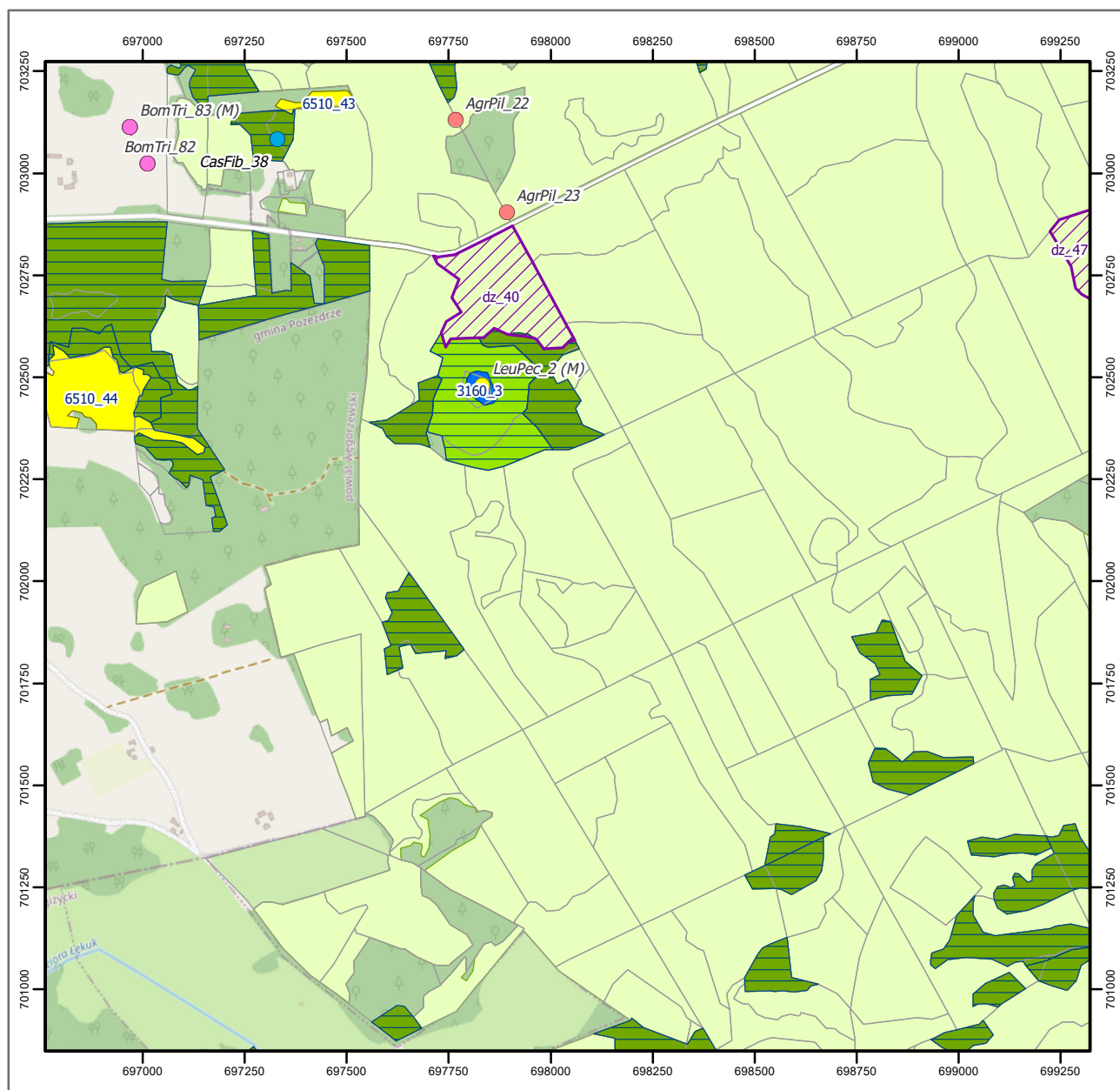
- lokalizacja widłozęba zielonego
- bufor 200 m od lokalizacji widłozęba zielonego
- stanowiska rzepika szczeciniastego
- stanowiska rzepika szczeciniastego
- stanowiska pachnicy dębowej i zalotki większej
- stanowiska kumaka nizinnego i traszki grzebieniastej
- siedliska kumaka nizinnego i traszki grzebieniastej
- stanowiska bobra europejskiego i wydry
- stanowiska mopka zachodniego
- 🌲 pachnica dębowa - działanie 44
- 🌳 pachnica dębowa - działanie 48
- pachnica dębowa - pozostałe działania

siedliska przyrodnicze

- 3140
- 3150
- 3160
- 6510
- 7110
- 7140
- 9170
- 91D0
- 91E0
- ochrona bierna
- wydzielenia
- istniejące rezerваты przyrody
- granica obszaru Ostoja Borecka PLH280016



0 100 200 m

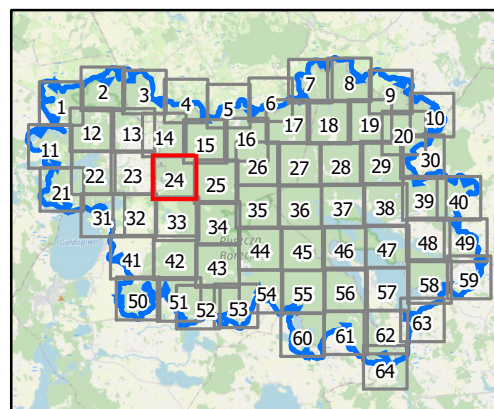


Objaśnienia

- lokalizacja widłozęba zielonego
- bufor 200 m od lokalizacji widłozęba zielonego
- stanowiska rzepika szczeciniastego
- stanowiska rzepika szczeciniastego
- stanowiska pachnicy dębowej i zalotki większej
- stanowiska kumaka nizinnego i traszki grzebieniastej
- siedliska kumaka nizinnego i traszki grzebieniastej
- stanowiska bobra europejskiego i wydry
- stanowiska mopka zachodniego
- 🌲 pachnica dębowa - działanie 44
- 🌳 pachnica dębowa - działanie 48
- pachnica dębowa - pozostałe działania

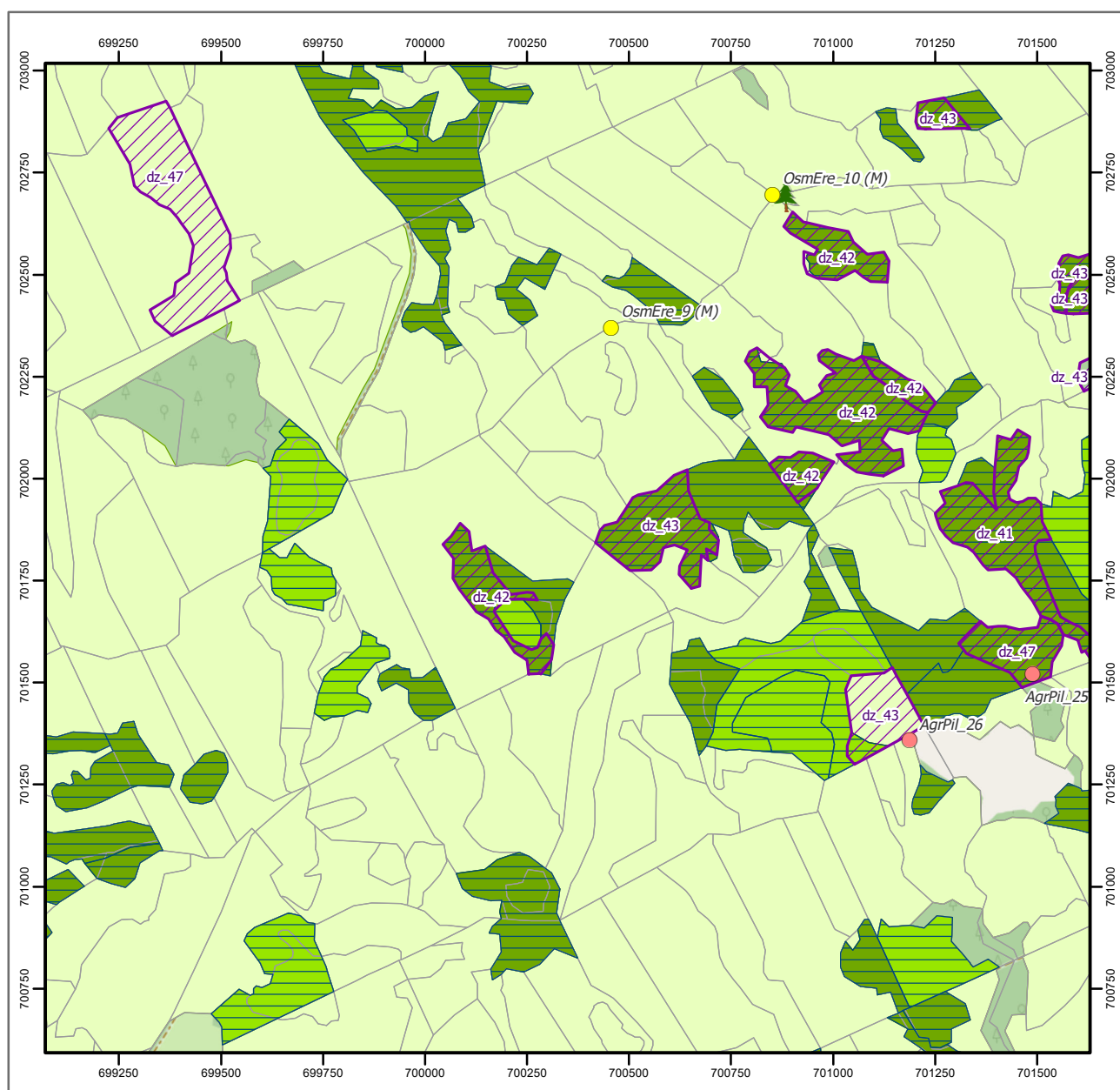
siedliska przyrodnicze

- 3140
- 3150
- 3160
- 6510
- 7110
- 7140
- 9170
- 91D0
- 91E0
- ochrona bierna
- wydzielenia
- istniejące rezerваты przyrody
- granica obszaru Ostoja Borecka PLH280016



0 100 200 m

Układ współrzędnych: PL-1992
Dane topograficzne: © autorzy OpenStreetMap 27.03.2024)
Przygotowanie mapy: Regionalna Dyrekcja Ochrony Środowiska w Olsztynie

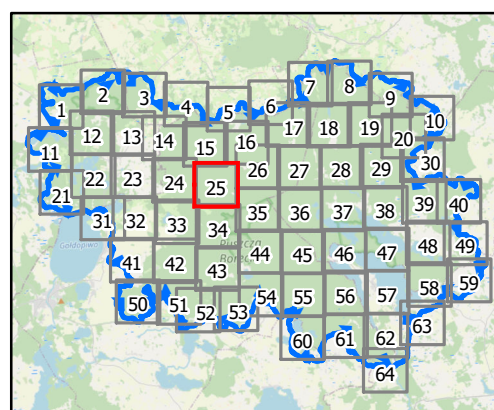


Objaśnienia

- lokalizacja widłozęba zielonego
- bufor 200 m od lokalizacji widłozęba zielonego
- stanowiska rzepika szczeciniastego
- stanowiska rzepika szczeciniastego
- stanowiska pachnicy dębowej i zalotki większej
- stanowiska kumaka nizinnego i traszki grzebieniastej
- siedliska kumaka nizinnego i traszki grzebieniastej
- stanowiska bobra europejskiego i wydry
- stanowiska mopka zachodniego
- pachnica dębowa - działanie 44
- pachnica dębowa - działanie 48
- pachnica dębowa - pozostałe działania

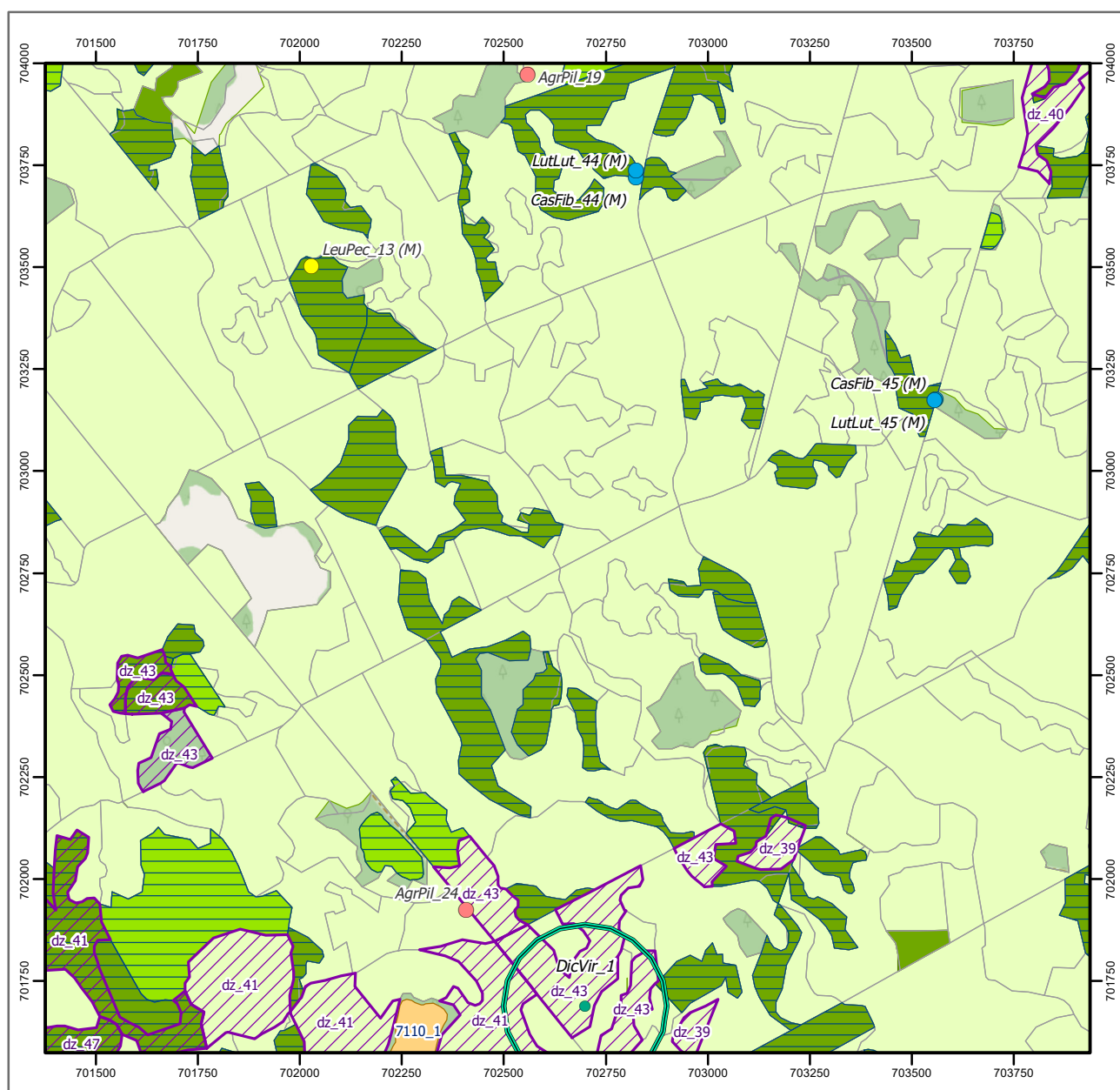
siedliska przyrodnicze

- 3140
- 3150
- 3160
- 6510
- 7110
- 7140
- 9170
- 91D0
- 91E0
- ochrona bierna
- wydzielania
- istniejące rezerваты przyrody
- granica obszaru Ostoja Borecka PLH280016



0 100 200 m

Układ współrzędnych: PL-1992
Dane topograficzne: © autorzy OpenStreetMap 27.03.2024)
Przygotowanie mapy: Regionalna Dyrekcja Ochrony Środowiska w Olsztynie

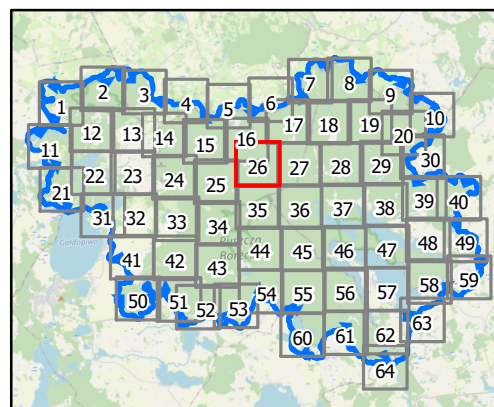


Objaśnienia

- lokalizacja widłozęba zielonego
- bufor 200 m od lokalizacji widłozęba zielonego
- stanowiska rzepika szczeciniastego
- stanowiska rzepika szczeciniastego
- stanowiska pachnicy dębowej i zalotki większej
- stanowiska kumaka nizinnego i traszki grzebieńastej
- siedliska kumaka nizinnego i traszki grzebieńastej
- stanowiska bobra europejskiego i wydry
- stanowiska mopka zachodniego
- pachnica dębowa - działanie 44
- pachnica dębowa - działanie 48
- pachnica dębowa - pozostałe działania

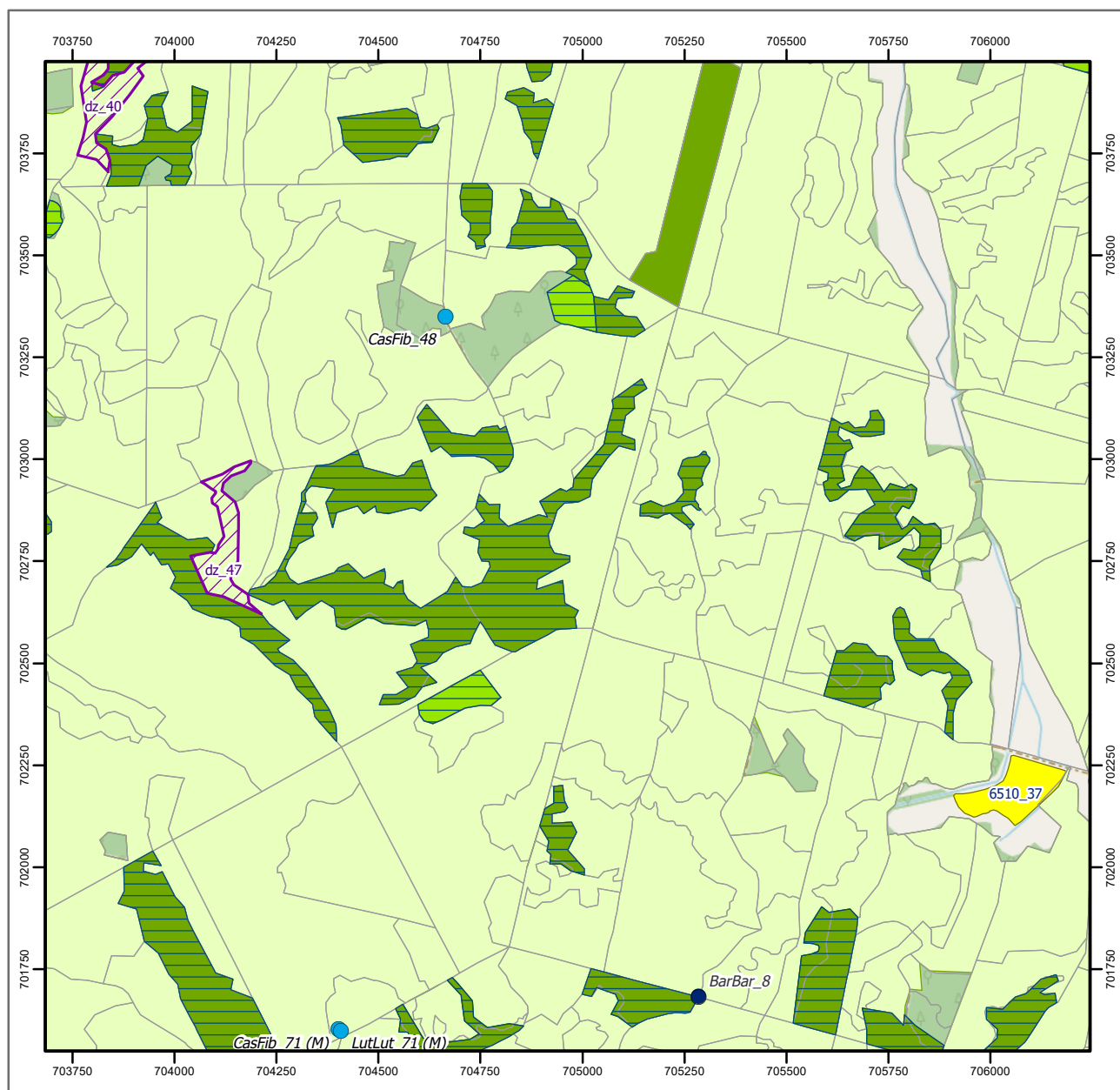
siedliska przyrodnicze

- 3140
- 3150
- 3160
- 6510
- 7110
- 7140
- 9170
- 91D0
- 91E0
- ochrona bierna
- wydzielenia
- istniejące rezerваты przyrody
- granica obszaru Ostoja Borecka PLH280016



0 100 200 m

Układ współrzędnych: PL-1992
Dane topograficzne: © autorzy OpenStreetMap 27.03.2024)
Przygotowanie mapy: Regionalna Dyrekcja Ochrony Środowiska w Olsztynie

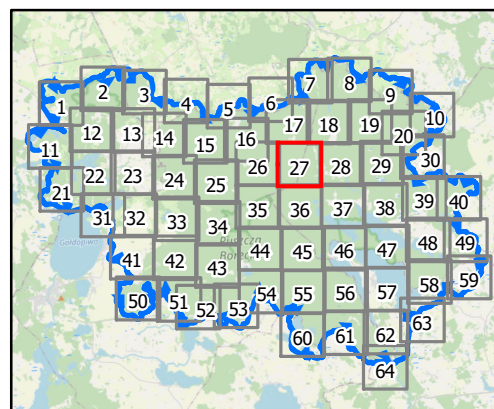


Objaśnienia

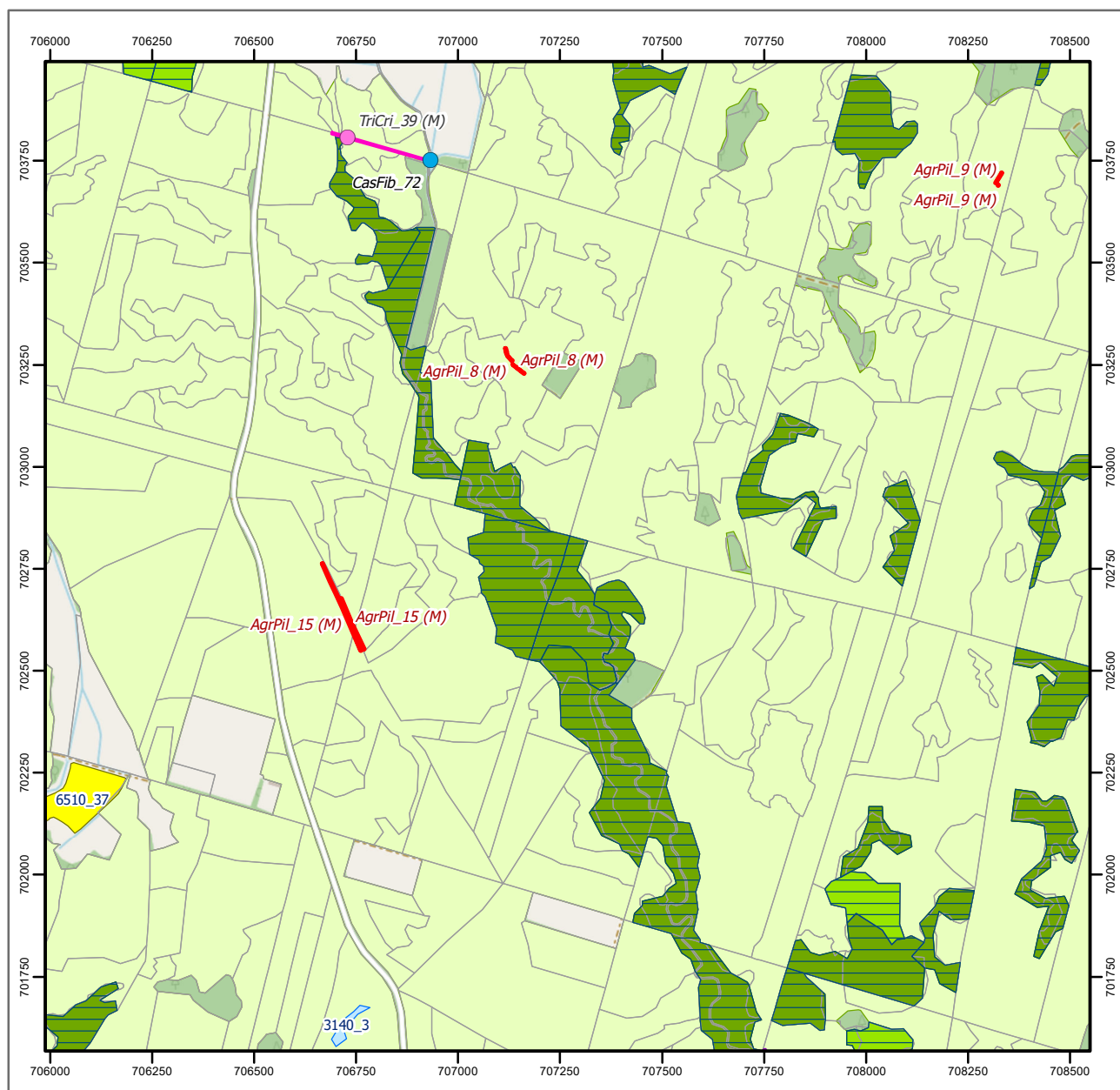
- lokalizacja widłozęba zielonego
- bufor 200 m od lokalizacji widłozęba zielonego
- stanowiska rzepika szczeciniastego
- stanowiska rzepika szczeciniastego
- stanowiska pachnicy dębowej i zalotki większej
- stanowiska kumaka nizinnego i traszki grzebieniastej
- siedliska kumaka nizinnego i traszki grzebieniastej
- stanowiska bobra europejskiego i wydry
- stanowiska mopska zachodniego
- 🌲 pachnica dębowa - działanie 44
- 🌳 pachnica dębowa - działanie 48
- pachnica dębowa - pozostałe działania

siedliska przyrodnicze

- 3140
- 3150
- 3160
- 6510
- 7110
- 7140
- 9170
- 91D0
- 91E0
- ochrona bierna
- wydzielania
- istniejące rezerваты przyrody
- granica obszaru Ostoja Borecka PLH280016



0 100 200 m

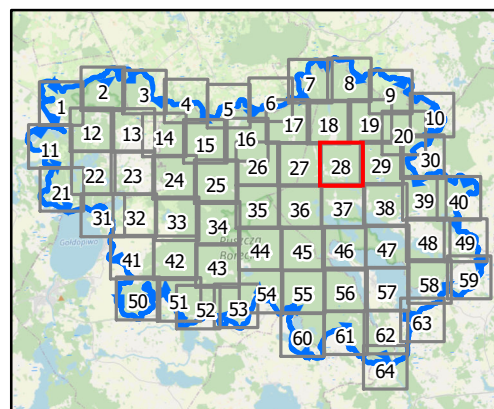


Objaśnienia

- lokalizacja widłozęba zielonego
- bufor 200 m od lokalizacji widłozęba zielonego
- stanowiska rzepika szczeciniastego
- stanowiska rzepika szczeciniastego
- stanowiska pachnicy dębowej i zalotki większej
- stanowiska kumaka nizinnego i traszki grzebieńastej
- siedliska kumaka nizinnego i traszki grzebieńastej
- stanowiska bobra europejskiego i wydry
- stanowiska mopka zachodniego
- 🌲 pachnica dębowa - działanie 44
- 🌳 pachnica dębowa - działanie 48
- pachnica dębowa - pozostałe działania

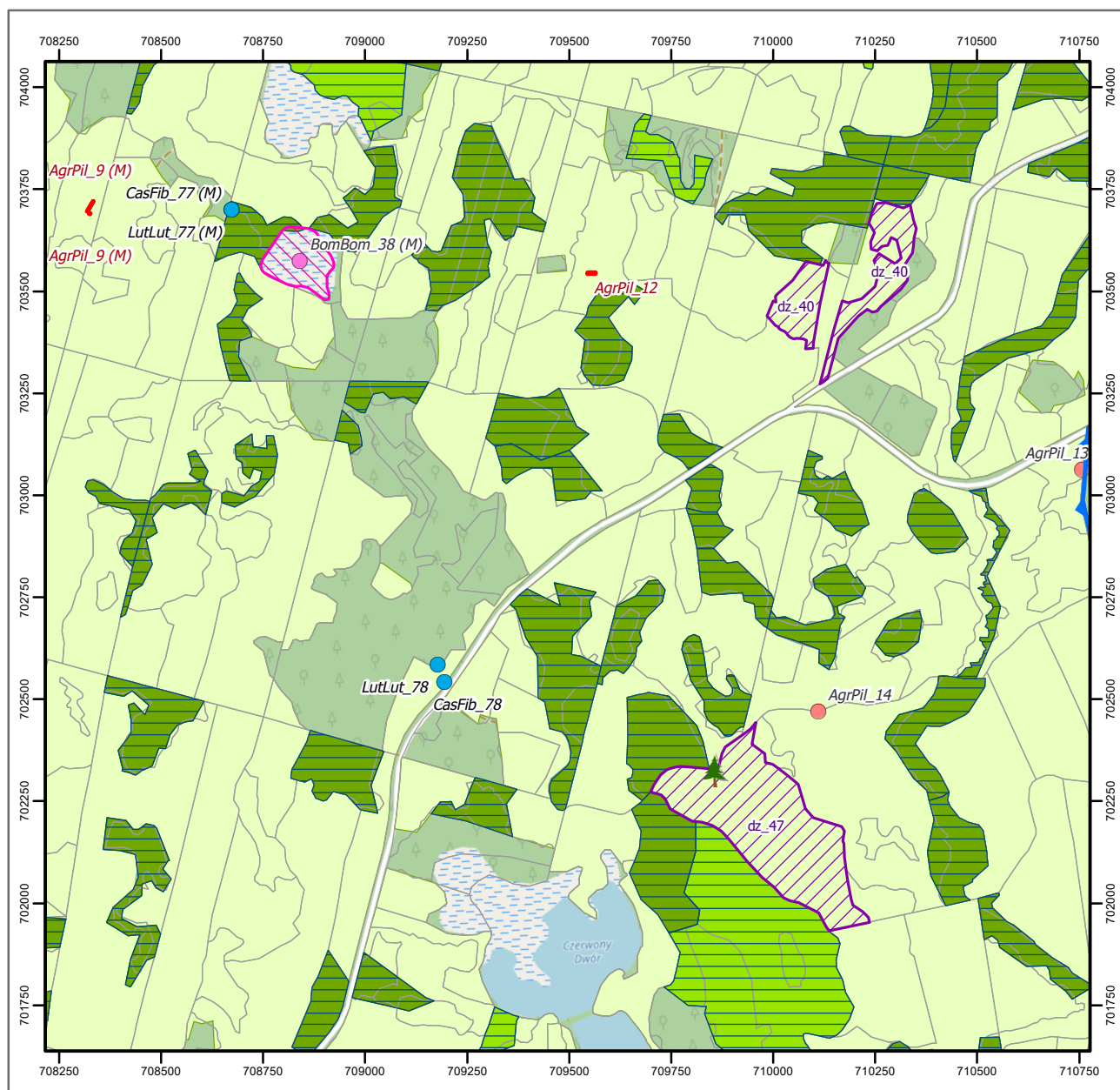
siedliska przyrodnicze

- 3140
- 3150
- 3160
- 6510
- 7110
- 7140
- 9170
- 91D0
- 91E0
- ochrona bierna
- wydzielenia
- istniejące rezerваты przyrody
- granica obszaru Ostoja Borecka PLH280016



0 100 200 m

Układ współrzędnych: PL-1992
Dane topograficzne: © autorzy OpenStreetMap 27.03.2024)
Przygotowanie mapy: Regionalna Dyrekcja Ochrony Środowiska w Olsztynie

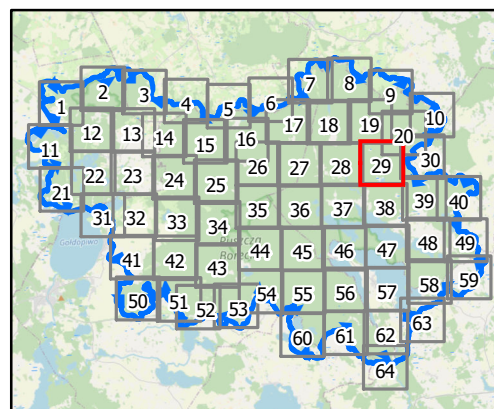


Objaśnienia

- lokalizacja widłozęba zielonego
- bufor 200 m od lokalizacji widłozęba zielonego
- stanowiska rzepika szczeciniastego
- stanowiska rzepika szczeciniastego
- stanowiska pachnicy dębowej i zalotki większej
- stanowiska kumaka nizinnego i traszki grzebieniastej
- siedliska kumaka nizinnego i traszki grzebieniastej
- stanowiska bobra europejskiego i wydry
- stanowiska mopka zachodniego
- 🌲 pachnica dębowa - działanie 44
- 🌳 pachnica dębowa - działanie 48
- pachnica dębowa - pozostałe działania

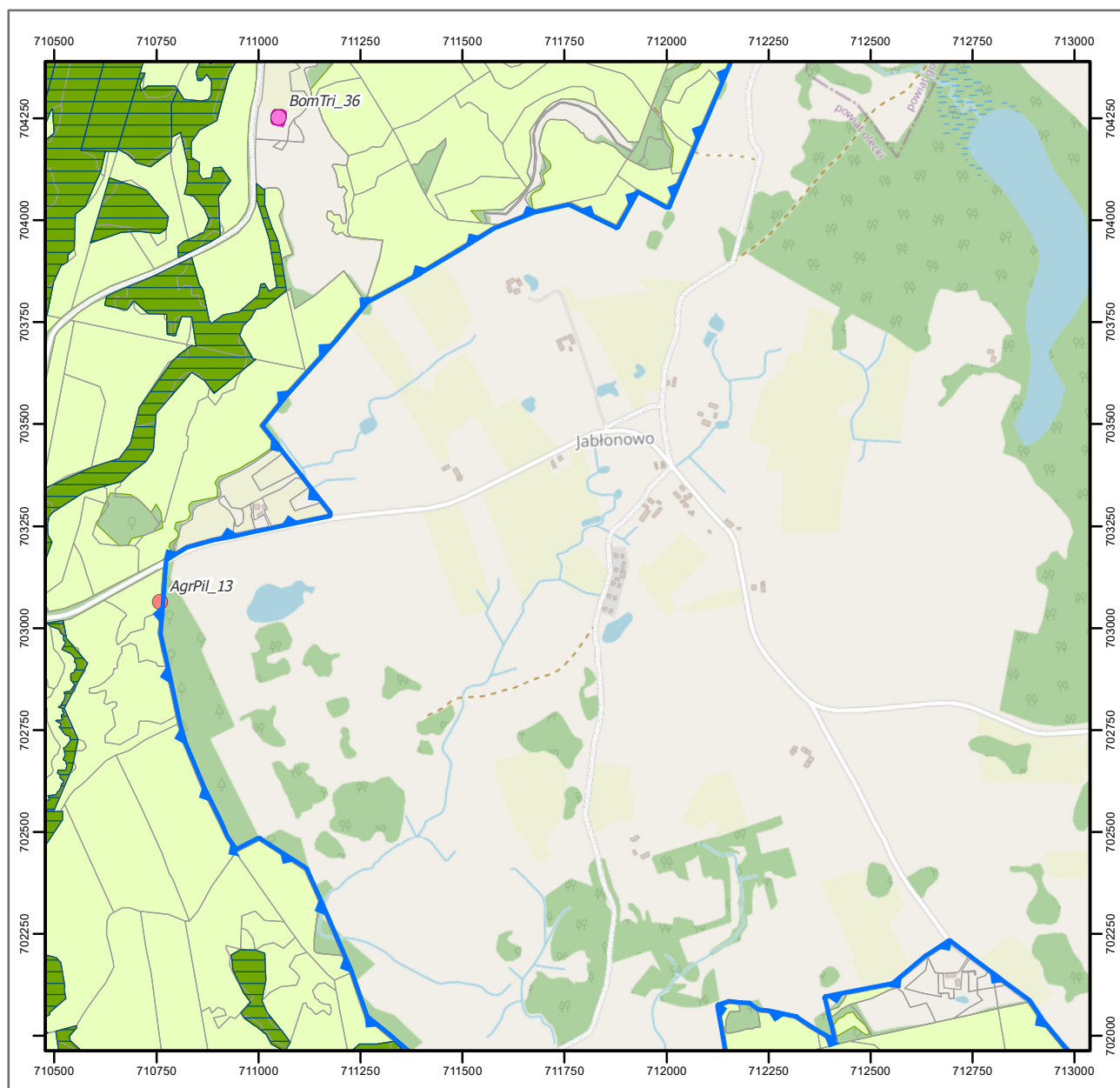
siedliska przyrodnicze

- 3140
- 3150
- 3160
- 6510
- 7110
- 7140
- 9170
- 91D0
- 91E0
- ochrona bierna
- wydzielenia
- istniejące rezerваты przyrody
- granica obszaru Ostoja Borecka PLH280016



0 100 200 m

Układ współrzędnych: PL-1992
Dane topograficzne: © autorzy OpenStreetMap 27.03.2024)
Przygotowanie mapy: Regionalna Dyrekcja Ochrony Środowiska w Olsztynie

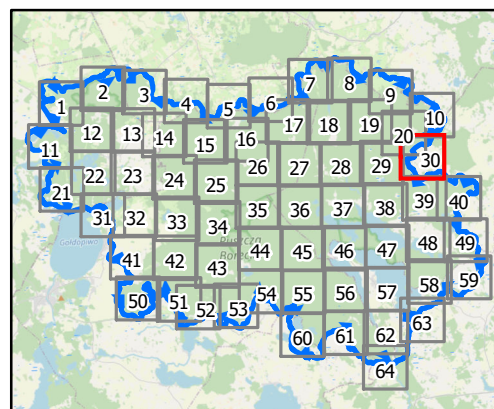


Objaśnienia

- lokalizacja widłozęba zielonego
- bufor 200 m od lokalizacji widłozęba zielonego
- stanowiska rzepika szczeciniastego
- stanowiska rzepika szczeciniastego
- stanowiska pachnicy dębowej i zalotki większej
- stanowiska kumaka nizinnego i traszki grzebieniastej
- siedliska kumaka nizinnego i traszki grzebieniastej
- stanowiska bobra europejskiego i wydry
- stanowiska mopka zachodniego
- 🌲 pachnica dębowa - działanie 44
- 🌳 pachnica dębowa - działanie 48
- pachnica dębowa - pozostałe działania

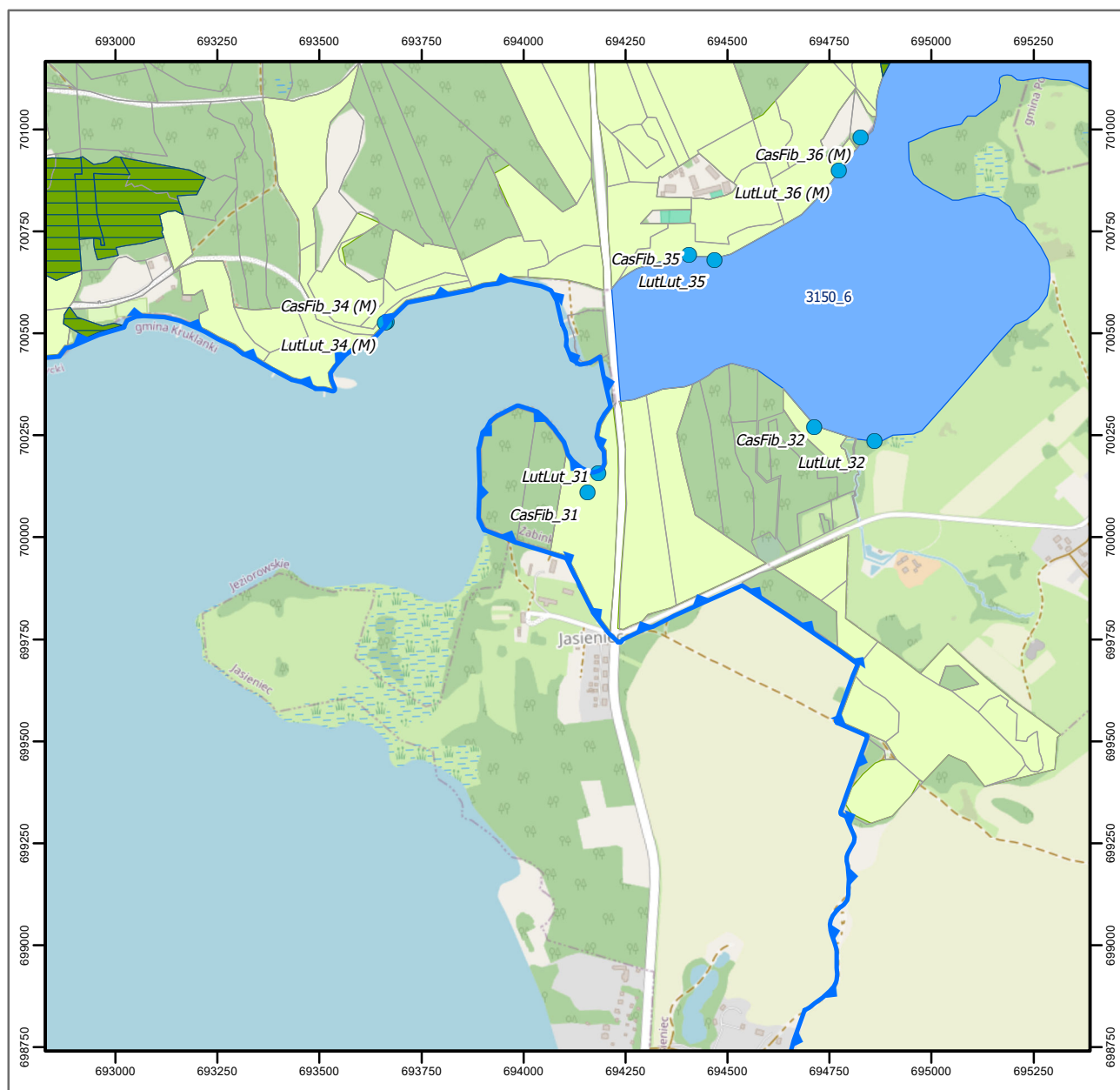
siedliska przyrodnicze

- 3140
- 3150
- 3160
- 6510
- 7110
- 7140
- 9170
- 91D0
- 91E0
- ochrona bierna
- wydzielienia
- istniejące rezerваты przyrody
- granica obszaru Ostoja Borecka PLH280016



0 100 200 m

Układ współrzędnych: PL-1992
Dane topograficzne: © autorzy OpenStreetMap 27.03.2024)
Przygotowanie mapy: Regionalna Dyrekcja Ochrony Środowiska w Olsztynie

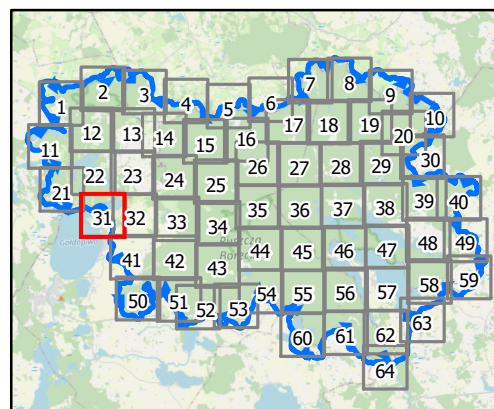


Objaśnienia

- lokalizacja widłozęba zielonego
- bufor 200 m od lokalizacji widłozęba zielonego
- stanowiska rzepika szczeciniastego
- stanowiska rzepika szczeciniastego
- stanowiska pachnicy dębowej i zalotki większej
- stanowiska kumaka nizinnego i traszki grzebieniastej
- siedliska kumaka nizinnego i traszki grzebieniastej
- stanowiska bobra europejskiego i wydry
- stanowiska mopka zachodniego
- pachnica dębowa - działanie 44
- pachnica dębowa - działanie 48
- pachnica dębowa - pozostałe działania

siedliska przyrodnicze

- 3140
- 3150
- 3160
- 6510
- 7110
- 7140
- 9170
- 91D0
- 91E0
- ochrona bierna
- wydzielenia
- istniejące rezerваты przyrody
- granica obszaru Ostoja Borecka PLH280016



0 100 200 m

Układ współrzędnych: PL-1992
Dane topograficzne: © autorzy OpenStreetMap 27.03.2024)
Przygotowanie mapy: Regionalna Dyrekcja Ochrony Środowiska w Olsztynie

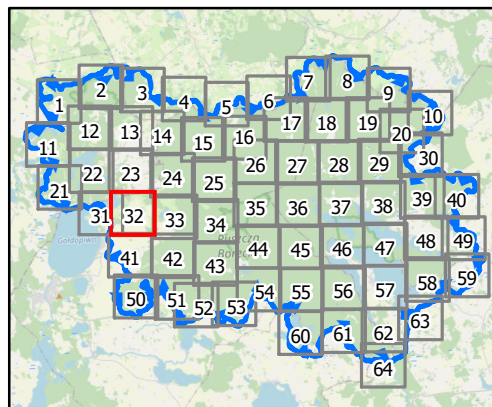


Objaśnienia

- lokalizacja widłozęba zielonego
- bufor 200 m od lokalizacji widłozęba zielonego
- stanowiska rzepika szczeciniastego
- stanowiska rzepika szczeciniastego
- stanowiska pachnicy dębowej i zalotki większej
- stanowiska kumaka nizinnego i traszki grzebieniastej
- siedliska kumaka nizinnego i traszki grzebieniastej
- stanowiska bobra europejskiego i wydry
- stanowiska mopka zachodniego
- 🌲 pachnica dębowa - działanie 44
- 🌳 pachnica dębowa - działanie 48
- pachnica dębowa - pozostałe działania

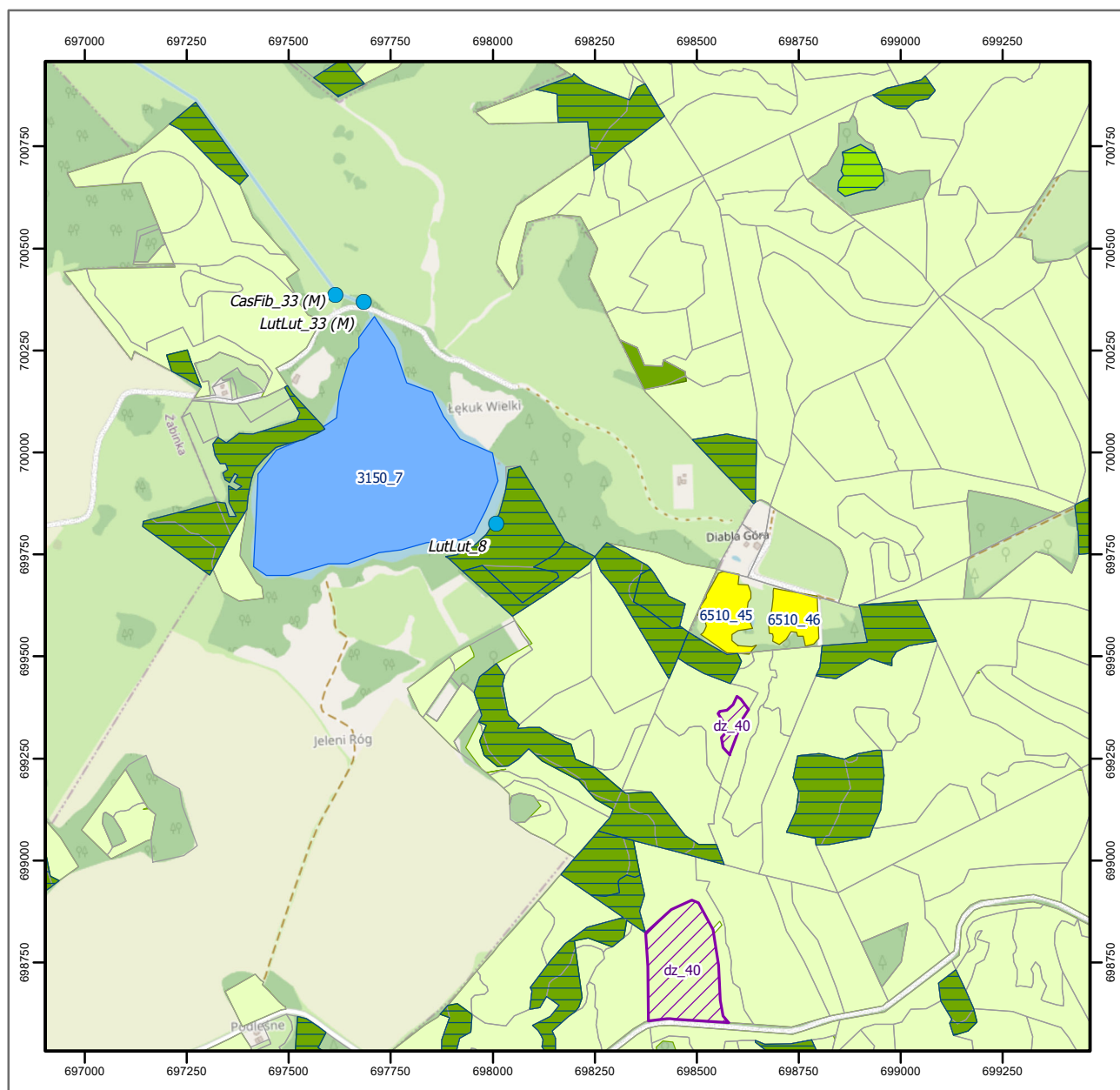
siedliska przyrodnicze

- 3140
- 3150
- 3160
- 6510
- 7110
- 7140
- 9170
- 91D0
- 91E0
- ochrona bierna
- wydzielenia
- istniejące rezerваты przyrody
- granica obszaru Ostoja Borecka PLH280016



0 100 200 m

Układ współrzędnych: PL-1992
Dane topograficzne: © autorzy OpenStreetMap 27.03.2024)
Przygotowanie mapy: Regionalna Dyrekcja Ochrony Środowiska w Olsztynie

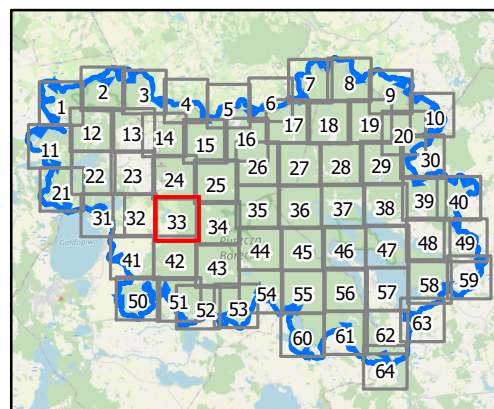


Objaśnienia

- lokalizacja widłozęba zielonego
- bufor 200 m od lokalizacji widłozęba zielonego
- stanowiska rzepika szczeciniastego
- stanowiska rzepika szczeciniastego
- stanowiska pachnicy dębowej i zalotki większej
- stanowiska kumaka nizinnego i traszki grzebieniastej
- siedliska kumaka nizinnego i traszki grzebieniastej
- stanowiska bobra europejskiego i wydry
- stanowiska mopka zachodniego
- 🌲 pachnica dębowa - działanie 44
- 🌳 pachnica dębowa - działanie 48
- pachnica dębowa - pozostałe działania

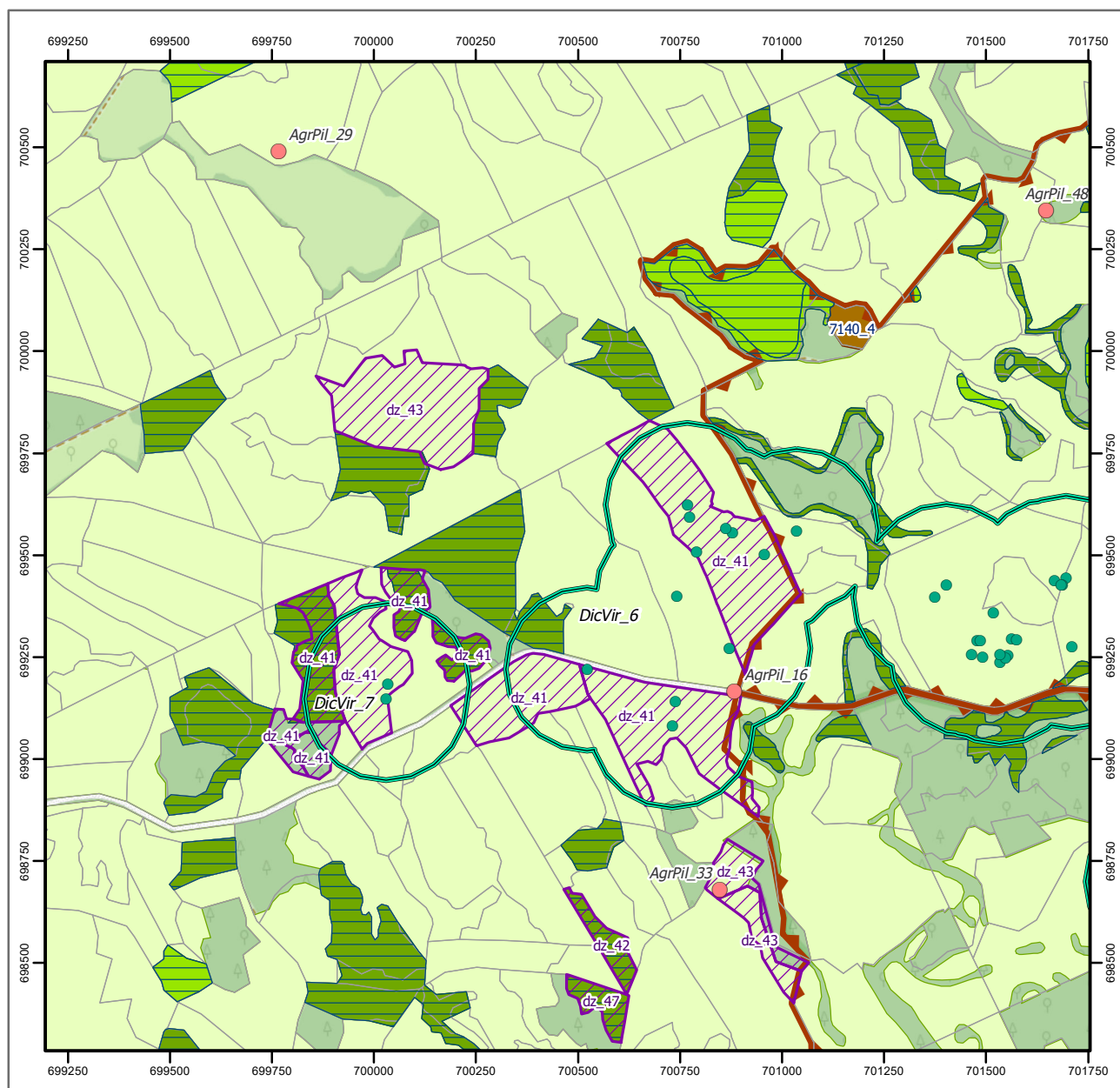
siedliska przyrodnicze

- 3140
- 3150
- 3160
- 6510
- 7110
- 7140
- 9170
- 91D0
- 91E0
- ochrona bierna
- wydzielenia
- istniejące rezerваты przyrody
- granica obszaru Ostoja Borecka PLH280016



0 100 200 m

Układ współrzędnych: PL-1992
Dane topograficzne: © autorzy OpenStreetMap 27.03.2024)
Przygotowanie mapy: Regionalna Dyrekcja Ochrony Środowiska w Olsztynie

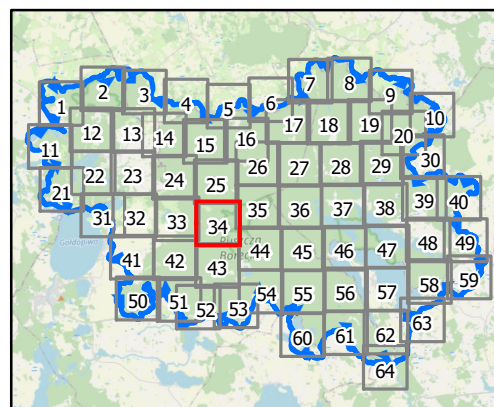


Objaśnienia

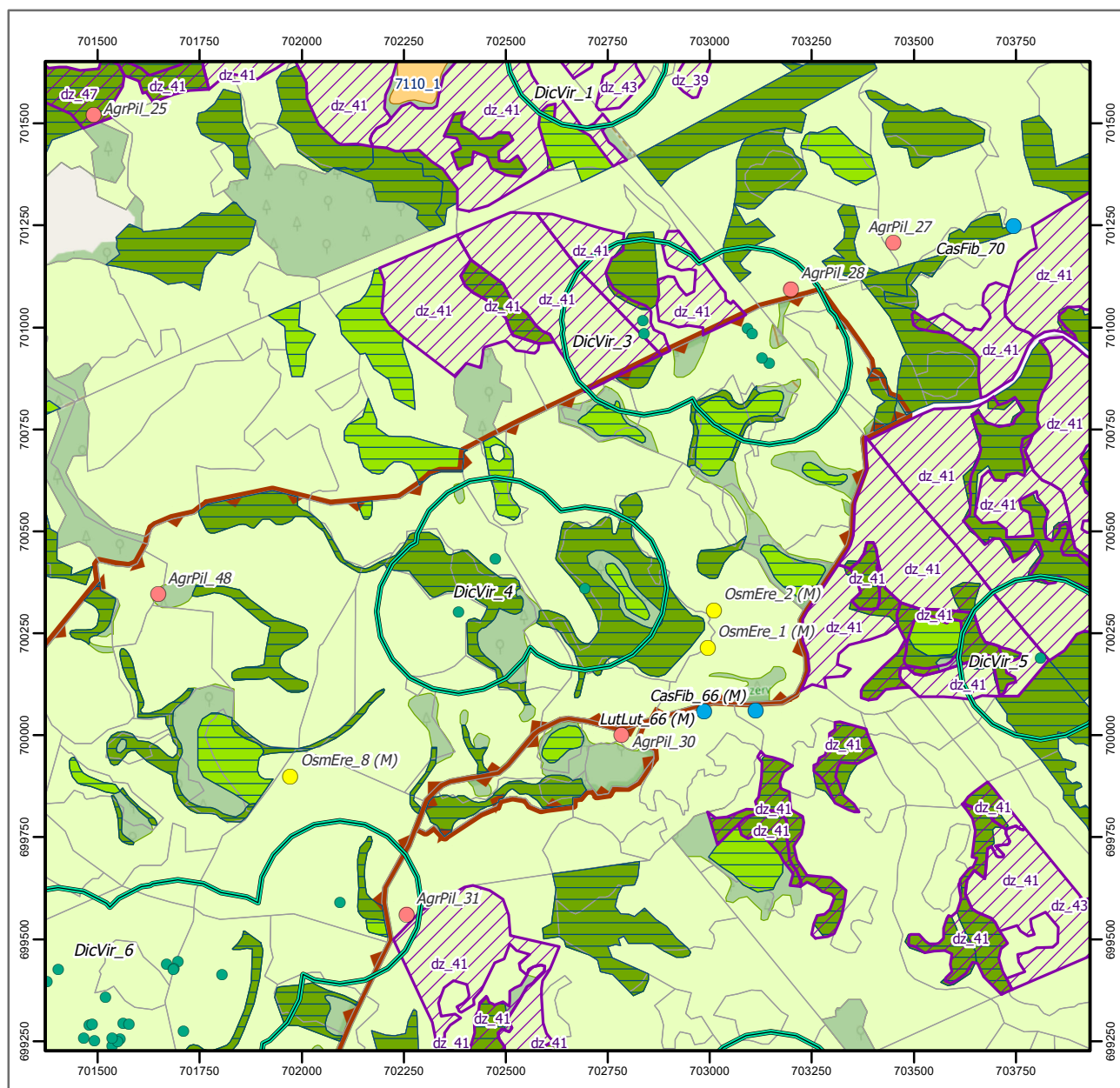
- lokalizacja widłozęba zielonego
- bufor 200 m od lokalizacji widłozęba zielonego
- stanowiska rzepika szczeciniastego
- stanowiska rzepika szczeciniastego
- stanowiska pachnicy dębowej i zalotki większej
- stanowiska kumaka nizinnego i traszki grzebieniastej
- siedliska kumaka nizinnego i traszki grzebieniastej
- stanowiska bobra europejskiego i wydry
- stanowiska mopka zachodniego
- 🌲 pachnica dębowa - działanie 44
- 🌳 pachnica dębowa - działanie 48
- pachnica dębowa - pozostałe działania

siedliska przyrodnicze

- 3140
- 3150
- 3160
- 6510
- 7110
- 7140
- 9170
- 91D0
- 91E0
- ochrona bierna
- wydzielenia
- istniejące rezerwaty przyrody
- granica obszaru Ostoja Borecka PLH280016



0 100 200 m

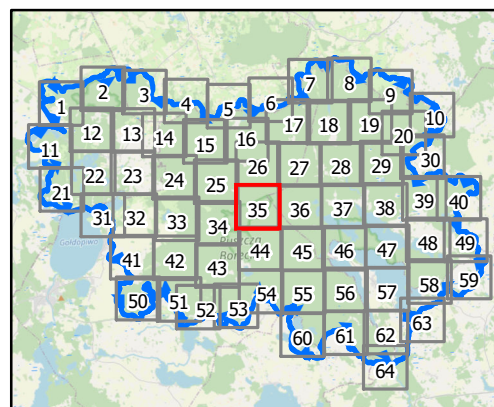


Objaśnienia

- lokalizacja widłozęba zielonego
- bufor 200 m od lokalizacji widłozęba zielonego
- stanowiska rzepika szczeciniastego
- stanowiska rzepika szczeciniastego
- stanowiska pachnicy dębowej i zalotki większej
- stanowiska kumaka nizinnego i traszki grzebieńastej
- siedliska kumaka nizinnego i traszki grzebieńastej
- stanowiska bobra europejskiego i wydry
- stanowiska mopska zachodniego
- 🌲 pachnica dębowa - działanie 44
- 🌳 pachnica dębowa - działanie 48
- pachnica dębowa - pozostałe działania

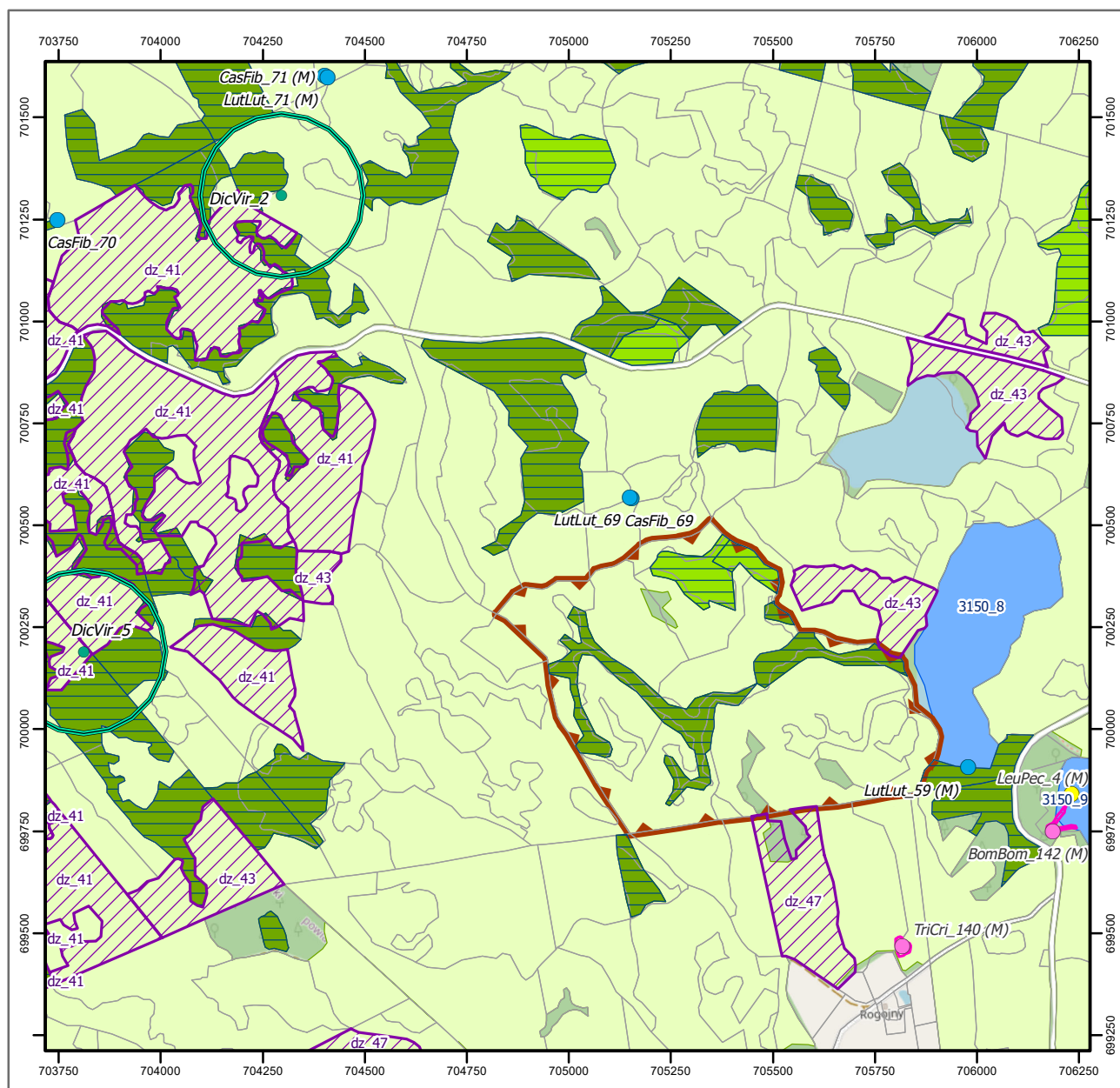
siedliska przyrodnicze

- 3140
- 3150
- 3160
- 6510
- 7110
- 7140
- 9170
- 91D0
- 91E0
- ochrona bierna
- wydzielenia
- istniejące rezerваты przyrody
- granica obszaru Ostoja Borecka PLH280016



0 100 200 m

Układ współrzędnych: PL-1992
Dane topograficzne: © autorzy OpenStreetMap 27.03.2024)
Przygotowanie mapy: Regionalna Dyrekcja Ochrony Środowiska w Olsztynie

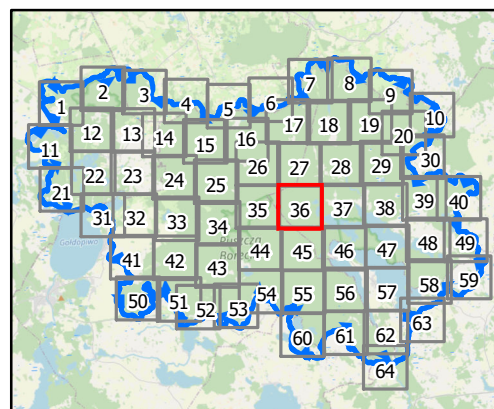


Objaśnienia

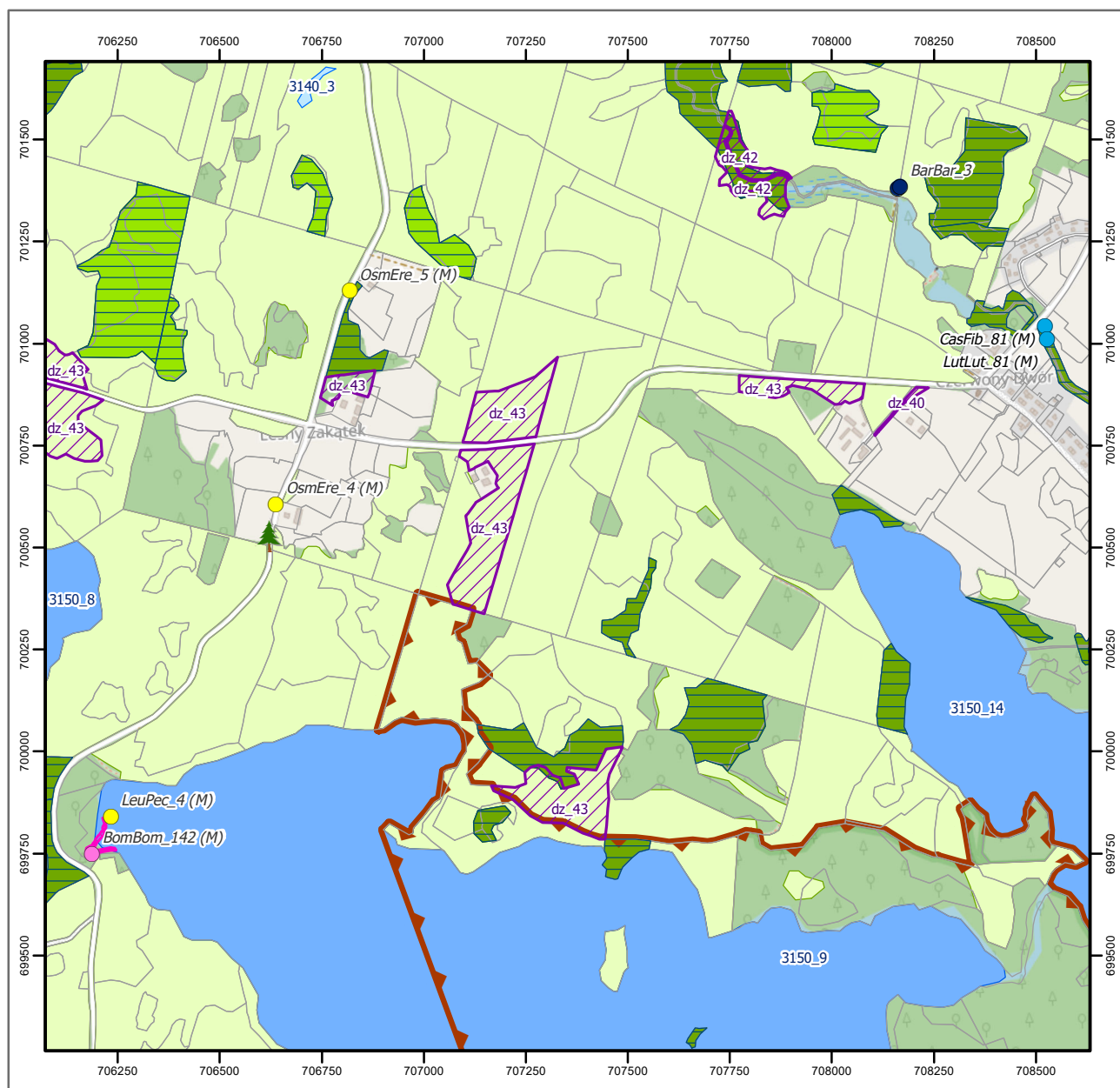
- lokalizacja widłozęba zielonego
- bufor 200 m od lokalizacji widłozęba zielonego
- stanowiska rzepika szczeciniastego
- stanowiska rzepika szczeciniastego
- stanowiska pachnicy dębowej i zalotki większej
- stanowiska kumaka nizinnego i traszki grzebieniastej
- siedliska kumaka nizinnego i traszki grzebieniastej
- stanowiska bobra europejskiego i wydry
- stanowiska mopka zachodniego
- pachnica dębowa - działanie 44
- pachnica dębowa - działanie 48
- pachnica dębowa - pozostałe działania

siedliska przyrodnicze

- 3140
- 3150
- 3160
- 6510
- 7110
- 7140
- 9170
- 91D0
- 91E0
- ochrona bierna
- wydzielenia
- istniejące rezerваты przyrody
- granica obszaru Ostoja Borecka PLH280016



0 100 200 m

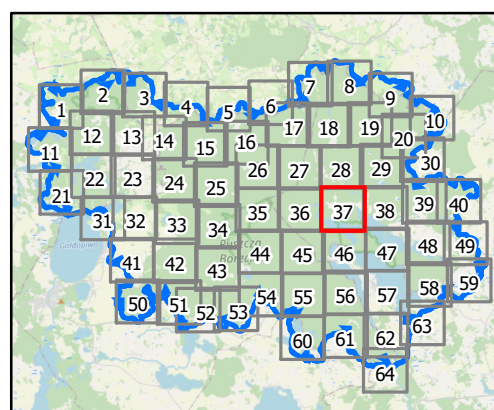


Objaśnienia

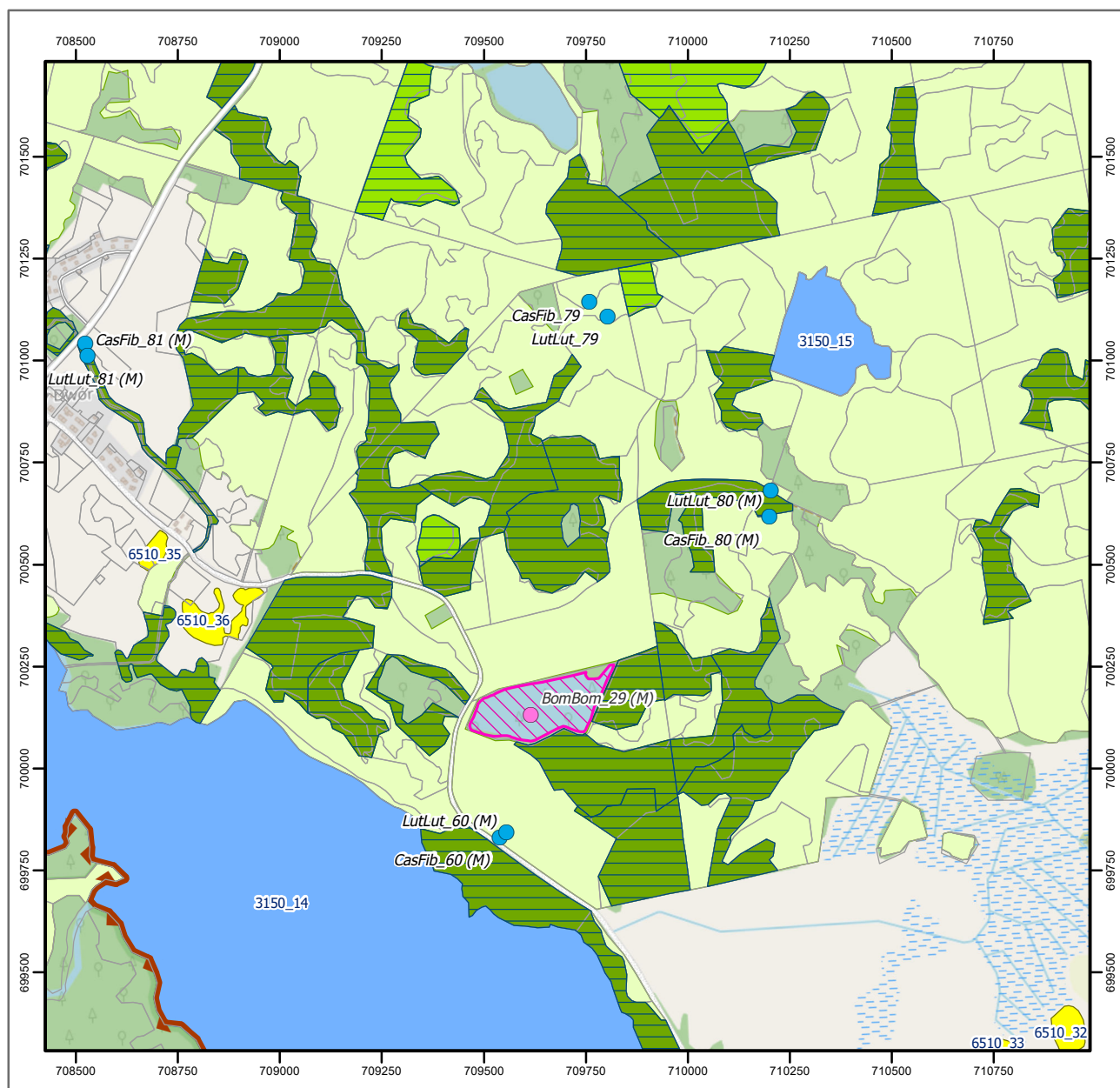
- lokalizacja widłozęba zielonego
- bufor 200 m od lokalizacji widłozęba zielonego
- stanowiska rzepika szczeciniastego
- stanowiska rzepika szczeciniastego
- stanowiska pachnicy dębowej i zalotki większej
- stanowiska kumaka nizinnego i traszki grzebieniastej
- siedliska kumaka nizinnego i traszki grzebieniastej
- stanowiska bobra europejskiego i wydry
- stanowiska mopka zachodniego
- 🌲 pachnica dębowa - działanie 44
- 🌲 pachnica dębowa - działanie 48
- pachnica dębowa - pozostałe działania

siedliska przyrodnicze

- 3140
- 3150
- 3160
- 6510
- 7110
- 7140
- 9170
- 91D0
- 91E0
- ochrona bierna
- wydzielenia
- istniejące rezerwaty przyrody
- granica obszaru Ostoja Borecka PLH280016



0 100 200 m

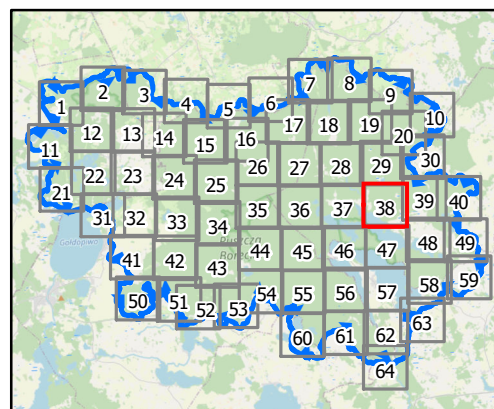


Objaśnienia

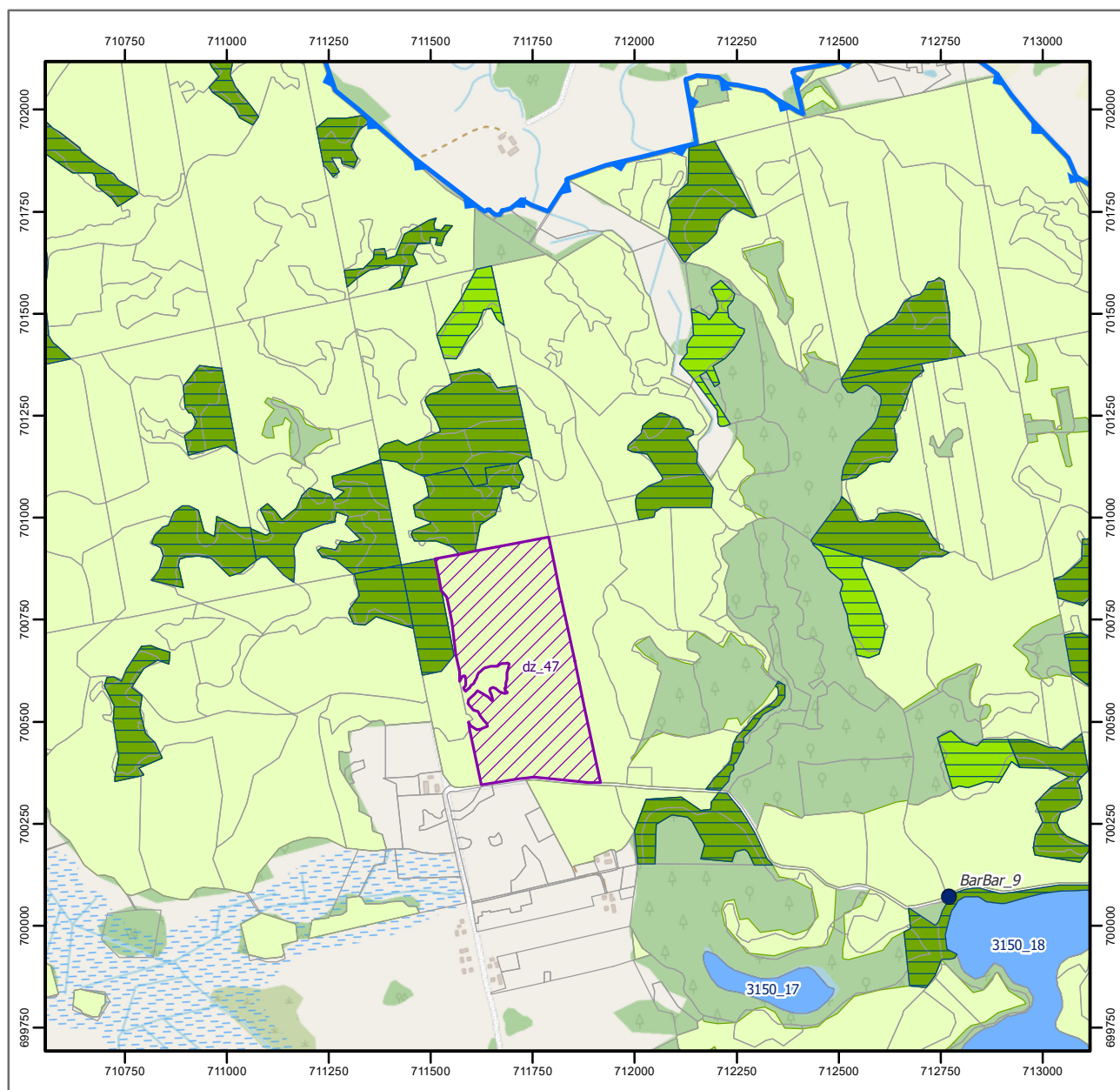
- lokalizacja widłozęba zielonego
- bufor 200 m od lokalizacji widłozęba zielonego
- stanowiska rzepika szczeciniastego
- stanowiska rzepika szczeciniastego
- stanowiska pachnicy dębowej i zalotki większej
- stanowiska kumaka nizinnego i traszki grzebieniastej
- siedliska kumaka nizinnego i traszki grzebieniastej
- stanowiska bobra europejskiego i wydry
- stanowiska mopka zachodniego
- pachnica dębowa - działanie 44
- pachnica dębowa - działanie 48
- pachnica dębowa - pozostałe działania

siedliska przyrodnicze

- 3140
- 3150
- 3160
- 6510
- 7110
- 7140
- 9170
- 91D0
- 91E0
- ochrona bierna
- wydzielania
- istniejące rezerwaty przyrody
- granica obszaru Ostoja Borecka PLH280016



0 100 200 m

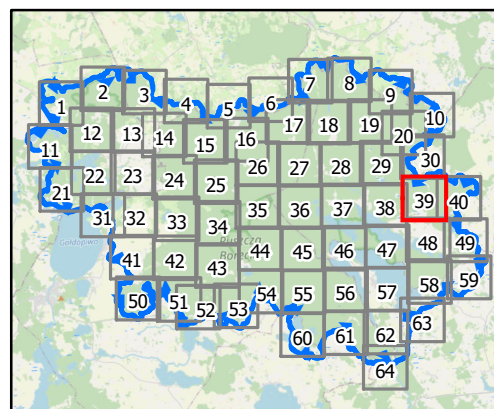


Objaśnienia

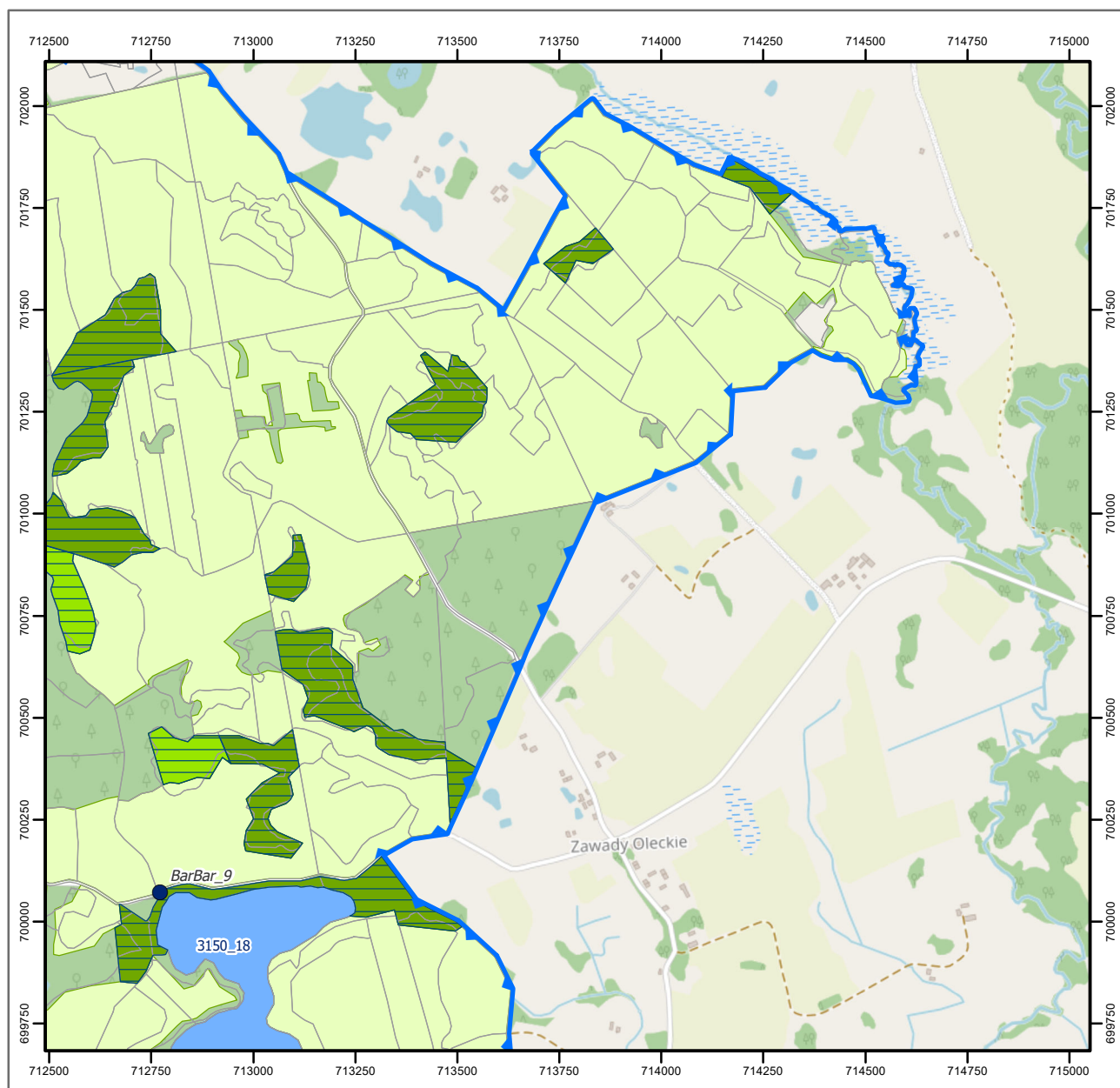
- lokalizacja widłozęba zielonego
- bufor 200 m od lokalizacji widłozęba zielonego
- stanowiska rzepika szczeciniastego
- stanowiska rzepika szczeciniastego
- stanowiska pachnicy dębowej i zalotki większej
- stanowiska kumaka nizinnego i traszki grzebieniastej
- siedliska kumaka nizinnego i traszki grzebieniastej
- stanowiska bobra europejskiego i wydry
- stanowiska mopka zachodniego
- 🌲 pachnica dębowa - działanie 44
- 🌳 pachnica dębowa - działanie 48
- pachnica dębowa - pozostałe działania

siedliska przyrodnicze

- 3140
- 3150
- 3160
- 6510
- 7110
- 7140
- 9170
- 91D0
- 91E0
- ochrona bierna
- wydzielenia
- istniejące rezerваты przyrody
- granica obszaru Ostoja Borecka PLH280016



0 100 200 m

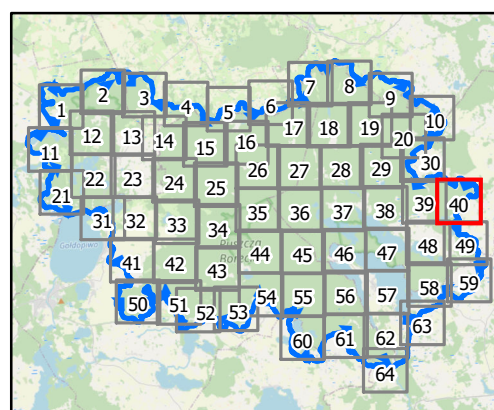


Objaśnienia

- lokalizacja widłozęba zielonego
- bufor 200 m od lokalizacji widłozęba zielonego
- stanowiska rzepika szczeciniastego
- stanowiska rzepika szczeciniastego
- stanowiska pachnicy dębowej i zalotki większej
- stanowiska kumaka nizinnego i traszki grzebieniastej
- siedliska kumaka nizinnego i traszki grzebieniastej
- stanowiska bobra europejskiego i wydry
- stanowiska mopka zachodniego
- 🌲 pachnica dębowa - działanie 44
- 🌲 pachnica dębowa - działanie 48
- pachnica dębowa - pozostałe działania

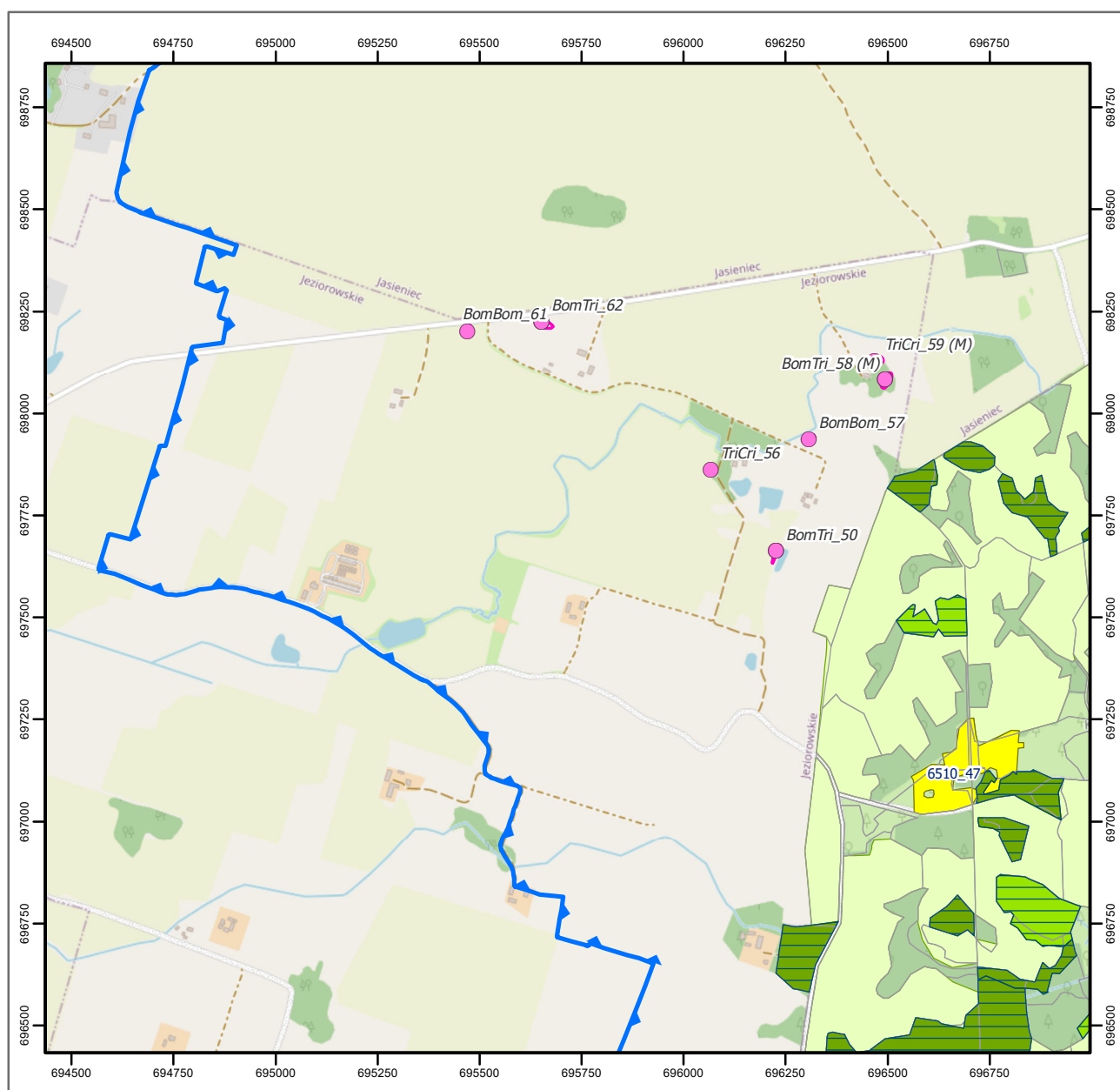
siedliska przyrodnicze

- 3140
- 3150
- 3160
- 6510
- 7110
- 7140
- 9170
- 91D0
- 91E0
- ochrona bierna
- wydzielenia
- istniejące rezerваты przyrody
- granica obszaru Ostoja Borecka PLH280016



0 100 200 m

Układ współrzędnych: PL-1992
Dane topograficzne: © autorzy OpenStreetMap 27.03.2024)
Przygotowanie mapy: Regionalna Dyrekcja Ochrony Środowiska w Olsztynie

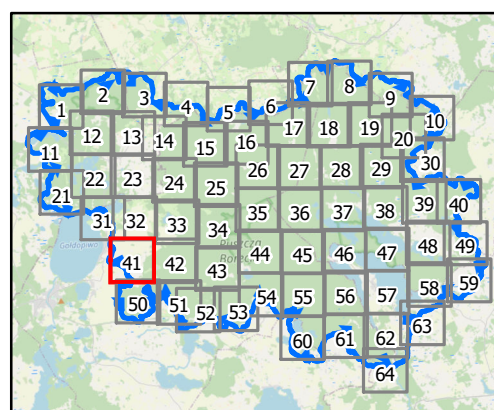


Objaśnienia

- lokalizacja widłozęba zielonego
- bufor 200 m od lokalizacji widłozęba zielonego
- stanowiska rzepika szczeciniastego
- stanowiska rzepika szczeciniastego
- stanowiska pachnicy dębowej i zalotki większej
- stanowiska kumaka nizinnego i traszki grzebieniastej
- siedliska kumaka nizinnego i traszki grzebieniastej
- stanowiska bobra europejskiego i wydry
- stanowiska mopka zachodniego
- 🌲 pachnica dębowa - działanie 44
- 🌳 pachnica dębowa - działanie 48
- 🌳 pachnica dębowa - pozostałe działania

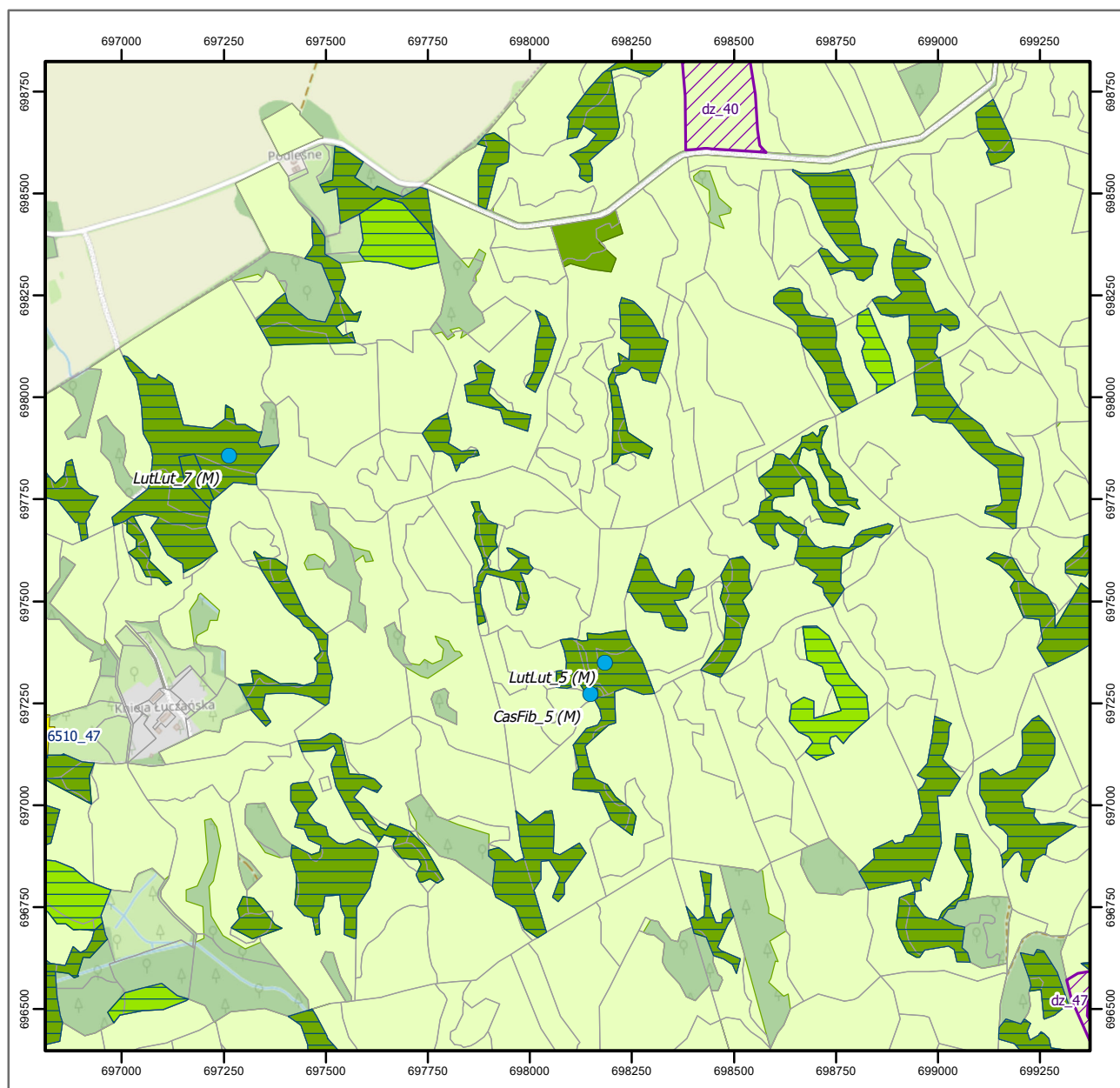
siedliska przyrodnicze

- 3140
- 3150
- 3160
- 6510
- 7110
- 7140
- 9170
- 91D0
- 91E0
- ochrona bierna
- wydzielenia
- istniejące rezerваты przyrody
- granica obszaru Ostoja Borecka PLH280016



0 100 200 m

Układ współrzędnych: PL-1992
Dane topograficzne: © autorzy OpenStreetMap 27.03.2024)
Przygotowanie mapy: Regionalna Dyrekcja Ochrony Środowiska w Olsztynie

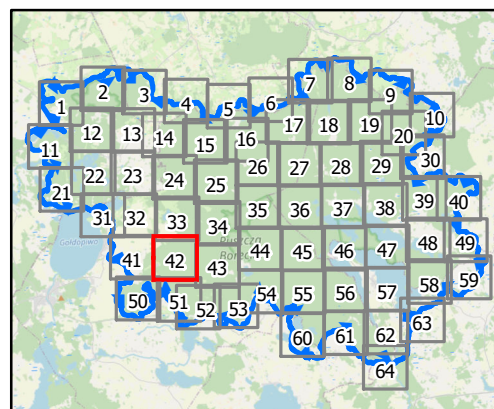


Objaśnienia

- lokalizacja widłozęba zielonego
- bufor 200 m od lokalizacji widłozęba zielonego
- stanowiska rzepika szczeciniastego
- stanowiska rzepika szczeciniastego
- stanowiska pachnicy dębowej i zalotki większej
- stanowiska kumaka nizinnego i traszki grzebieniastej
- siedliska kumaka nizinnego i traszki grzebieniastej
- stanowiska bobra europejskiego i wydry
- stanowiska mopka zachodniego
- pachnica dębowa - działanie 44
- pachnica dębowa - działanie 48
- pachnica dębowa - pozostałe działania

siedliska przyrodnicze

- 3140
- 3150
- 3160
- 6510
- 7110
- 7140
- 9170
- 91D0
- 91E0
- ochrona bierna
- wydzielienia
- istniejące rezerваты przyrody
- granica obszaru Ostoja Borecka PLH280016



0 100 200 m

Układ współrzędnych: PL-1992
Dane topograficzne: © autorzy OpenStreetMap 27.03.2024)
Przygotowanie mapy: Regionalna Dyrekcja Ochrony Środowiska w Olsztynie

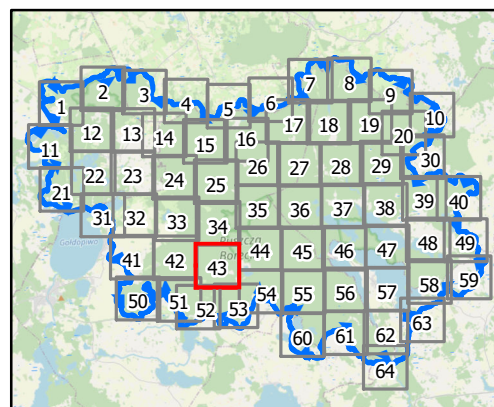


Objaśnienia

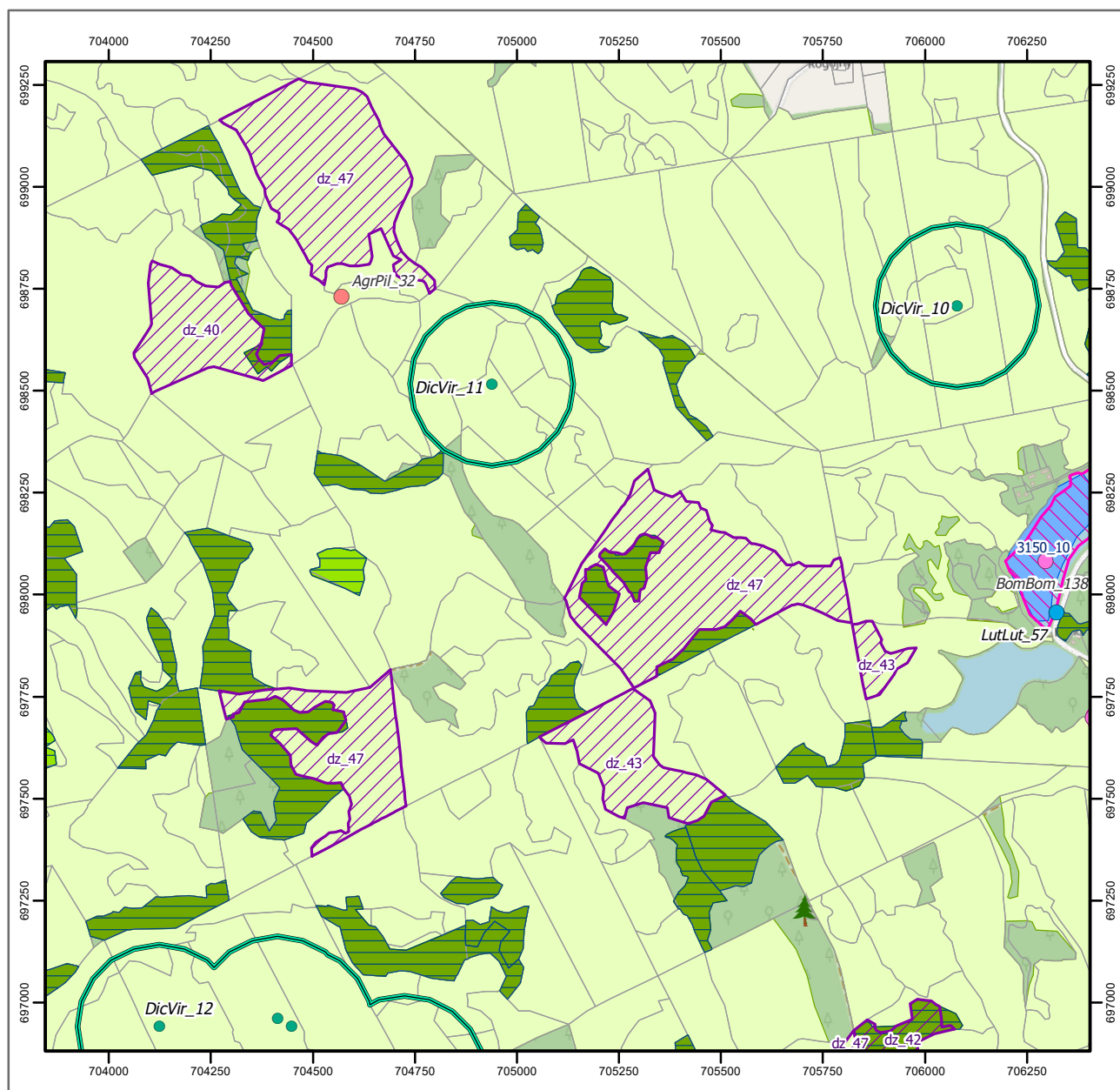
- lokalizacja widłozęba zielonego
- bufor 200 m od lokalizacji widłozęba zielonego
- stanowiska rzepika szczeciniastego
- stanowiska rzepika szczeciniastego
- stanowiska pachnicy dębowej i zalotki większej
- stanowiska kumaka nizinnego i traszki grzebieńastej
- siedliska kumaka nizinnego i traszki grzebieńastej
- stanowiska bobra europejskiego i wydry
- stanowiska mopka zachodniego
- 🌲 pachnica dębowa - działanie 44
- 🌳 pachnica dębowa - działanie 48
- pachnica dębowa - pozostałe działania

siedliska przyrodnicze

- 3140
- 3150
- 3160
- 6510
- 7110
- 7140
- 9170
- 91D0
- 91E0
- ochrona bierna
- wydzielenia
- istniejące rezerваты przyrody
- granica obszaru Ostoja Borecka PLH280016



0 100 200 m

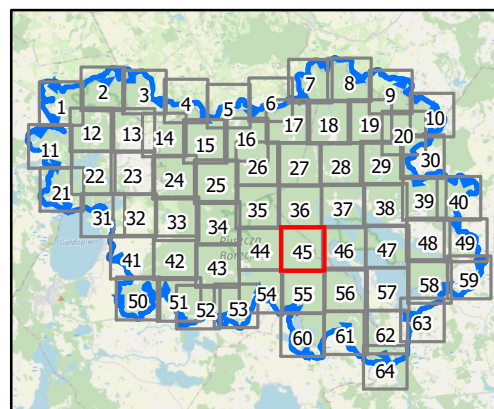


Objaśnienia

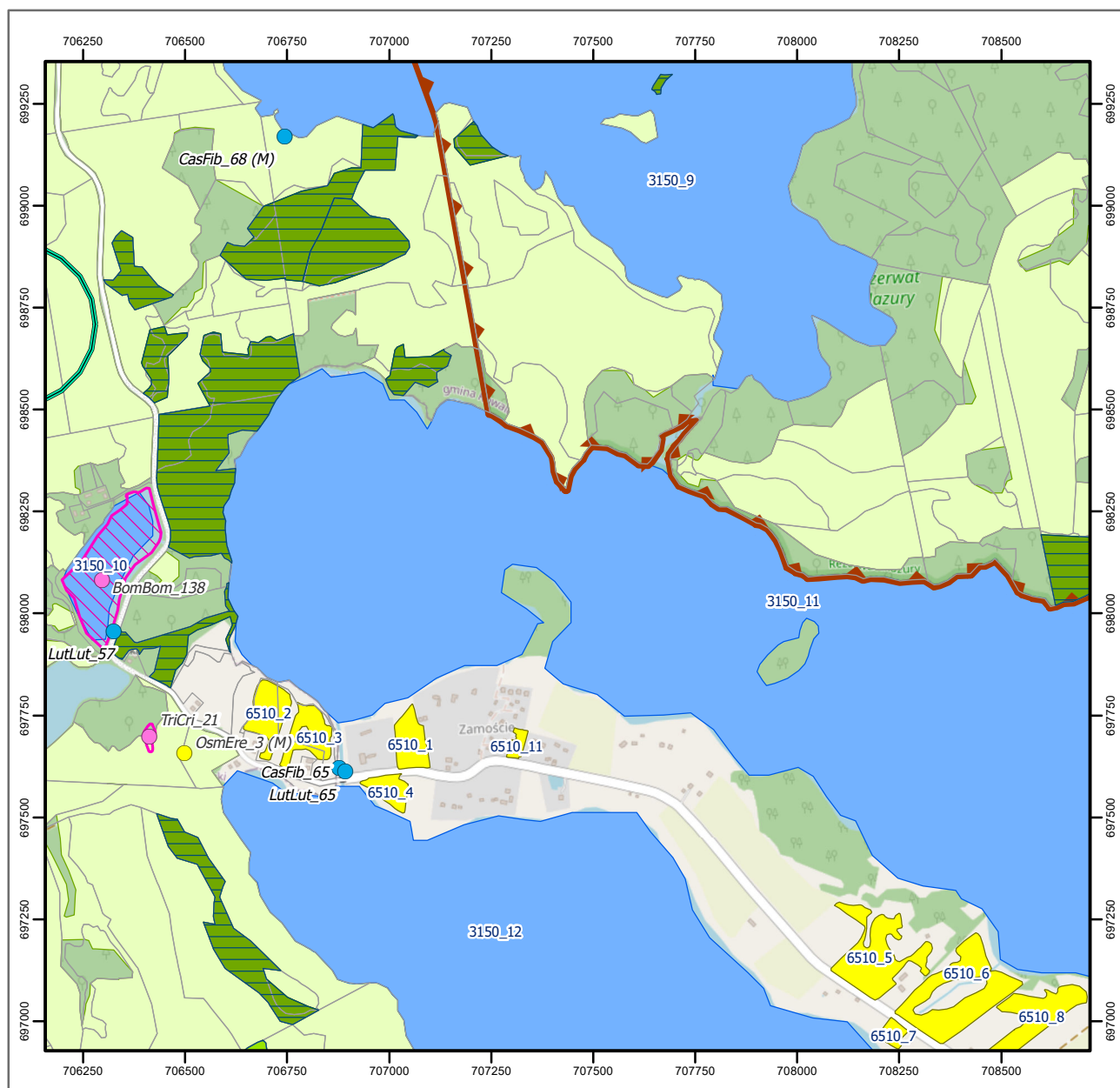
- lokalizacja widłozęba zielonego
- bufor 200 m od lokalizacji widłozęba zielonego
- stanowiska rzepika szczeciniastego
- stanowiska rzepika szczeciniastego
- stanowiska pachnicy dębowej i zalotki większej
- stanowiska kumaka nizinnego i traszki grzebieniastej
- siedliska kumaka nizinnego i traszki grzebieniastej
- stanowiska bobra europejskiego i wydry
- stanowiska mopka zachodniego
- 🌲 pachnica dębowa - działanie 44
- 🌳 pachnica dębowa - działanie 48
- pachnica dębowa - pozostałe działania

siedliska przyrodnicze

- 3140
- 3150
- 3160
- 6510
- 7110
- 7140
- 9170
- 91D0
- 91E0
- ochrona bierna
- wydzielenia
- istniejące rezerwaty przyrody
- granica obszaru Ostoja Borecka PLH280016



0 100 200 m

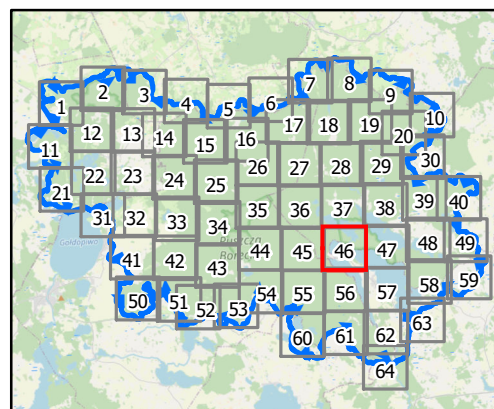


Objaśnienia

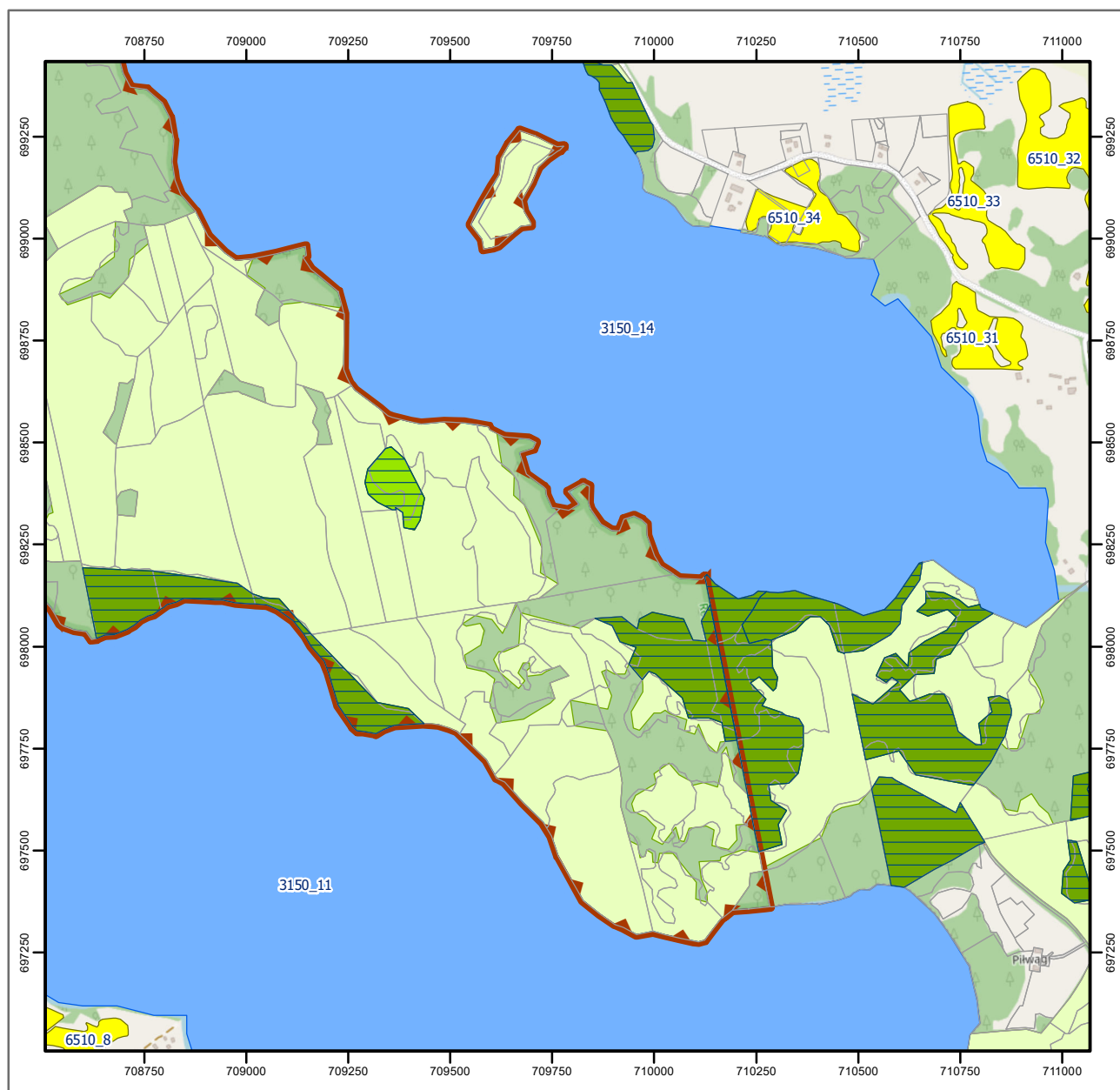
- lokalizacja widłozęba zielonego
- bufor 200 m od lokalizacji widłozęba zielonego
- stanowiska rzepika szczeciniastego
- stanowiska rzepika szczeciniastego
- stanowiska pachnicy dębowej i zalotki większej
- stanowiska kumaka nizinnego i traszki grzebieniastej
- siedliska kumaka nizinnego i traszki grzebieniastej
- stanowiska bobra europejskiego i wydry
- stanowiska mopka zachodniego
- 🌲 pachnica dębowa - działanie 44
- 🌲 pachnica dębowa - działanie 48
- pachnica dębowa - pozostałe działania

siedliska przyrodnicze

- 3140
- 3150
- 3160
- 6510
- 7110
- 7140
- 9170
- 91D0
- 91E0
- ochrona bierna
- wydzielenia
- istniejące rezerwaty przyrody
- granica obszaru Ostoja Borecka PLH280016



0 100 200 m

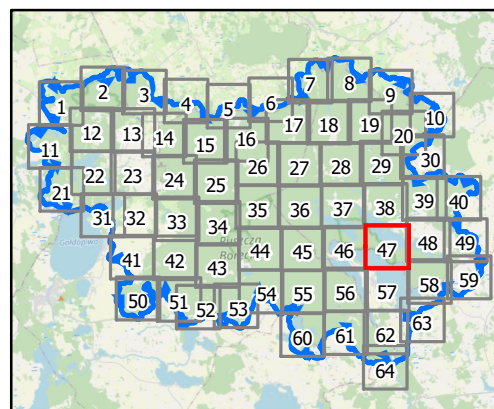


Objaśnienia

- lokalizacja widłozęba zielonego
- bufor 200 m od lokalizacji widłozęba zielonego
- stanowiska rzepika szczeciniastego
- stanowiska rzepika szczeciniastego
- stanowiska pachnicy dębowej i zalotki większej
- stanowiska kumaka nizinnego i traszki grzebieniastej
- siedliska kumaka nizinnego i traszki grzebieniastej
- stanowiska bobra europejskiego i wydry
- stanowiska mopka zachodniego
- pachnica dębowa - działanie 44
- pachnica dębowa - działanie 48
- pachnica dębowa - pozostałe działania

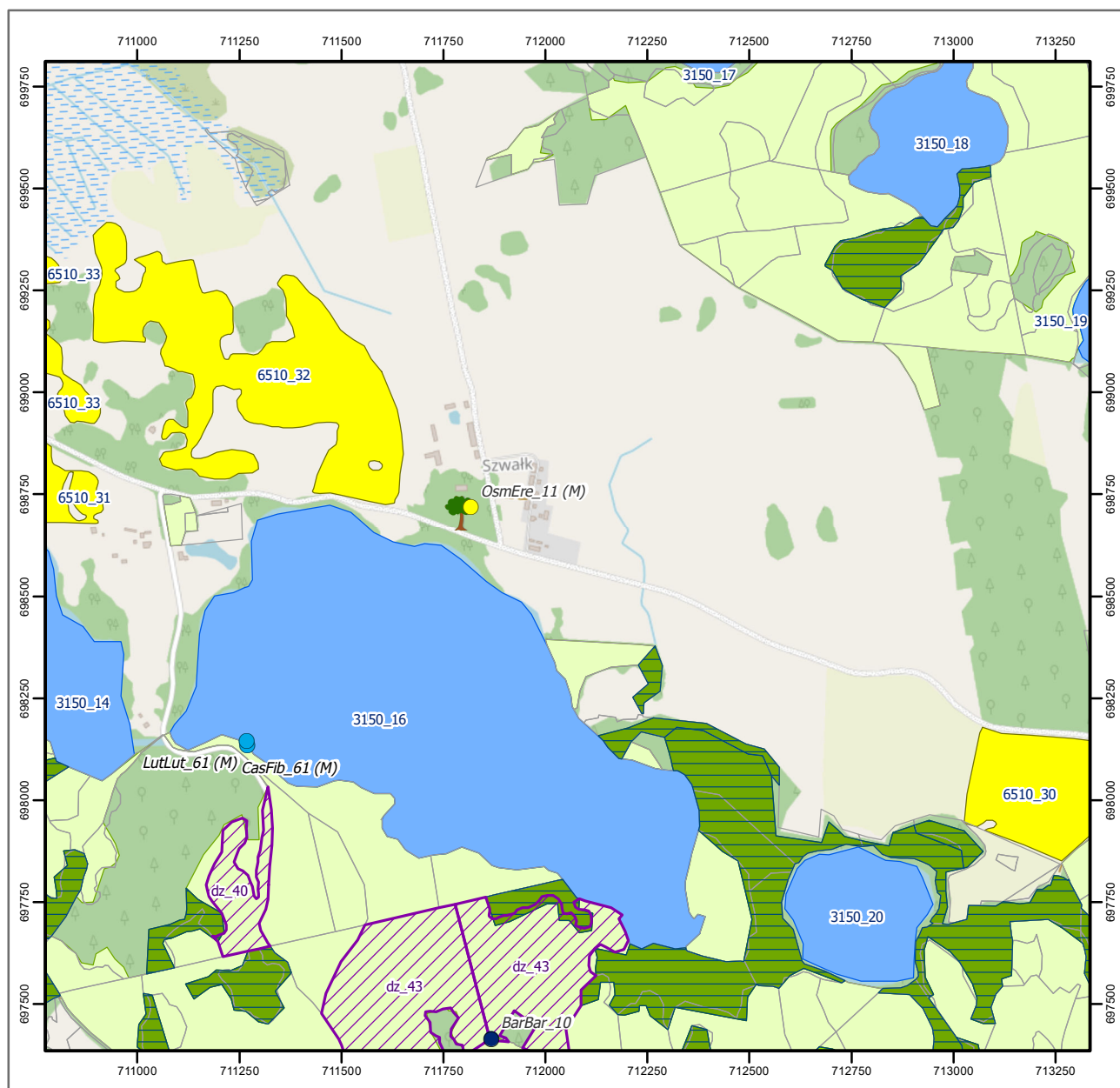
siedliska przyrodnicze

- 3140
- 3150
- 3160
- 6510
- 7110
- 7140
- 9170
- 91D0
- 91E0
- ochrona bierna
- wydzielenia
- istniejące rezerваты przyrody
- granica obszaru Ostoja Borecka PLH280016



0 100 200 m

Układ współrzędnych: PL-1992
Dane topograficzne: © autorzy OpenStreetMap 27.03.2024)
Przygotowanie mapy: Regionalna Dyrekcja Ochrony Środowiska w Olsztynie

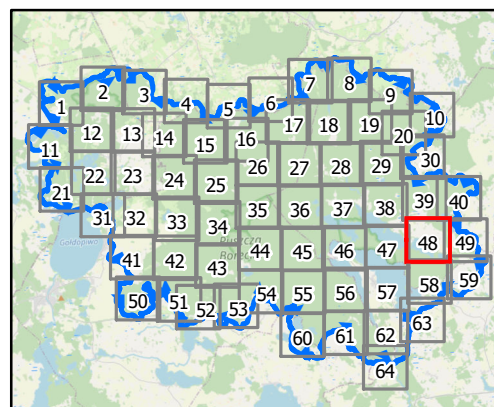


Objaśnienia

- lokalizacja widłozęba zielonego
- bufor 200 m od lokalizacji widłozęba zielonego
- stanowiska rzepika szczeciniastego
- stanowiska rzepika szczeciniastego
- stanowiska pachnicy dębowej i zalotki większej
- stanowiska kumaka nizinnego i traszki grzebieńastej
- siedliska kumaka nizinnego i traszki grzebieńastej
- stanowiska bobra europejskiego i wydry
- stanowiska mopska zachodniego
- 🌲 pachnica dębowa - działanie 44
- 🌲 pachnica dębowa - działanie 48
- pachnica dębowa - pozostałe działania

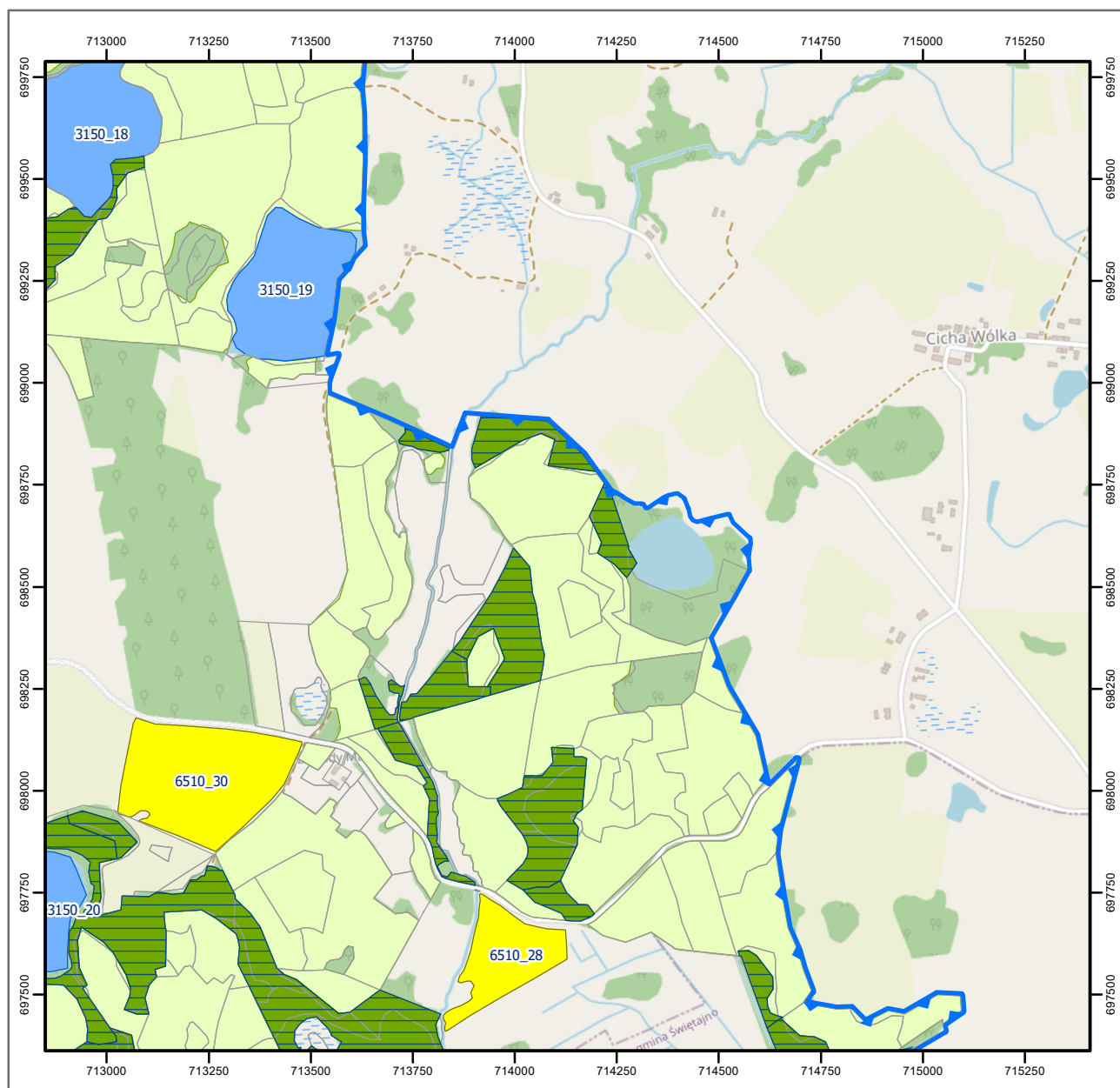
siedliska przyrodnicze

- 3140
- 3150
- 3160
- 6510
- 7110
- 7140
- 9170
- 91D0
- 91E0
- ochrona bierna
- wydzielenia
- istniejące rezerваты przyrody
- granica obszaru Ostoja Borecka PLH280016



0 100 200 m

Układ współrzędnych: PL-1992
Dane topograficzne: © autorzy OpenStreetMap 27.03.2024)
Przygotowanie mapy: Regionalna Dyrekcja Ochrony Środowiska w Olsztynie

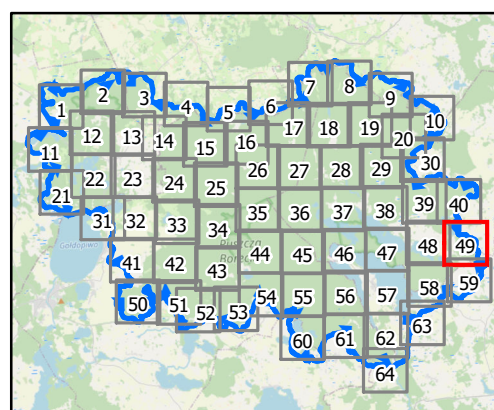


Objaśnienia

- lokalizacja widłozęba zielonego
- bufor 200 m od lokalizacji widłozęba zielonego
- stanowiska rzepika szczeciniastego
- stanowiska rzepika szczeciniastego
- stanowiska pachnicy dębowej i zalotki większej
- stanowiska kumaka nizinnego i traszki grzebieniastej
- siedliska kumaka nizinnego i traszki grzebieniastej
- stanowiska bobra europejskiego i wydry
- stanowiska mopka zachodniego
- 🌲 pachnica dębowa - działanie 44
- 🌳 pachnica dębowa - działanie 48
- pachnica dębowa - pozostałe działania

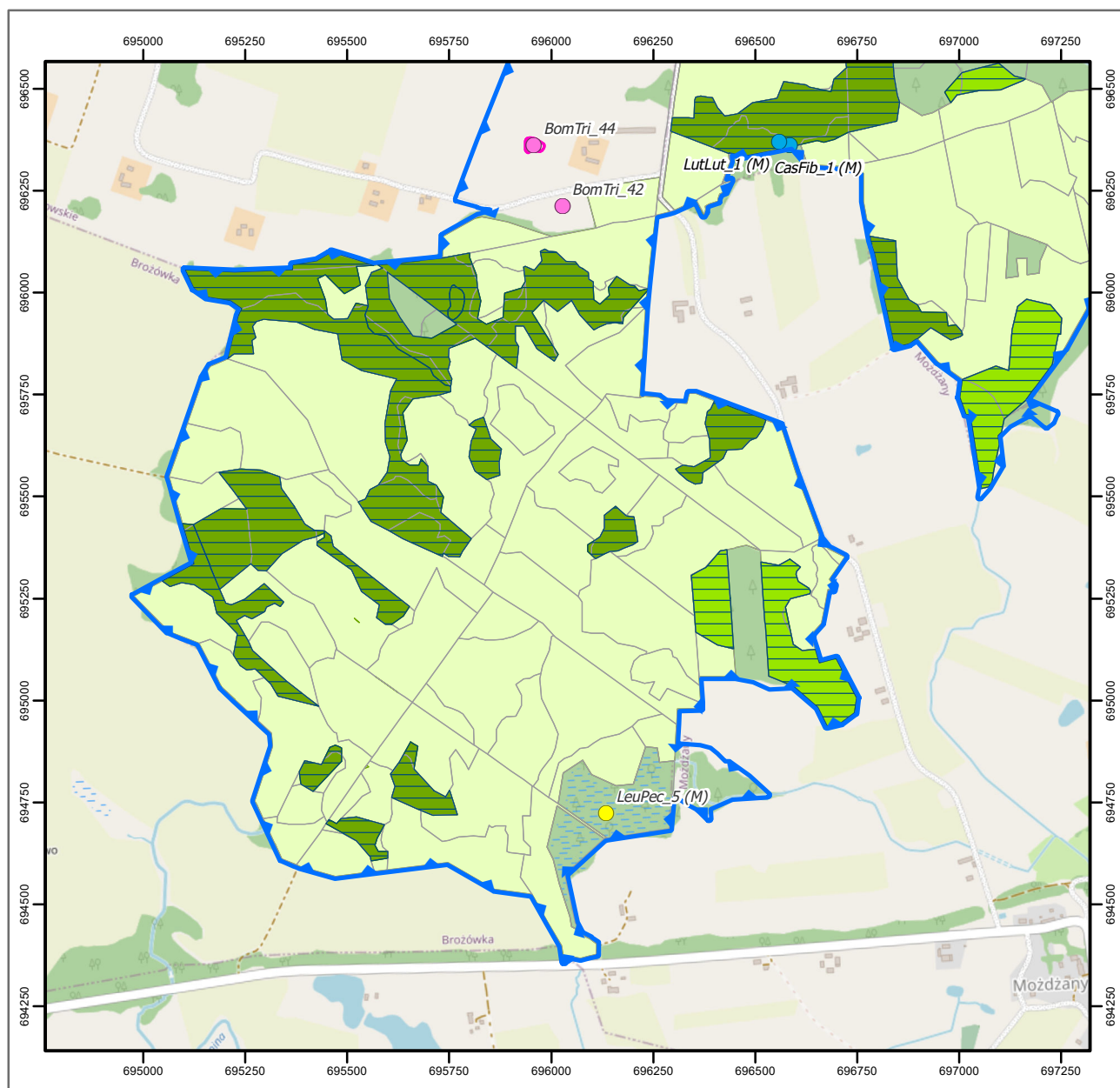
siedliska przyrodnicze

- 3140
- 3150
- 3160
- 6510
- 7110
- 7140
- 9170
- 91D0
- 91E0
- ochrona bierna
- wydzielania
- istniejące rezerваты przyrody
- granica obszaru Ostoja Borecka PLH280016



0 100 200 m

Układ współrzędnych: PL-1992
Dane topograficzne: © autorzy OpenStreetMap 27.03.2024)
Przygotowanie mapy: Regionalna Dyrekcja Ochrony Środowiska w Olsztynie

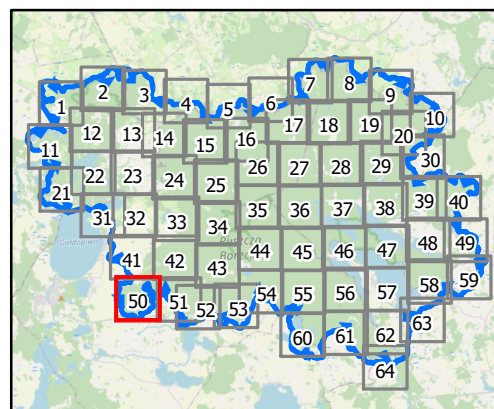


Objaśnienia

- lokalizacja widłozęba zielonego
- bufor 200 m od lokalizacji widłozęba zielonego
- stanowiska rzepika szczeciniastego
- stanowiska rzepika szczeciniastego
- stanowiska pachnicy dębowej i zalotki większej
- stanowiska kumaka nizinnego i traszki grzebieńastej
- siedliska kumaka nizinnego i traszki grzebieńastej
- stanowiska bobra europejskiego i wydry
- stanowiska mopka zachodniego
- pachnica dębowa - działanie 44
- pachnica dębowa - działanie 48
- pachnica dębowa - pozostałe działania

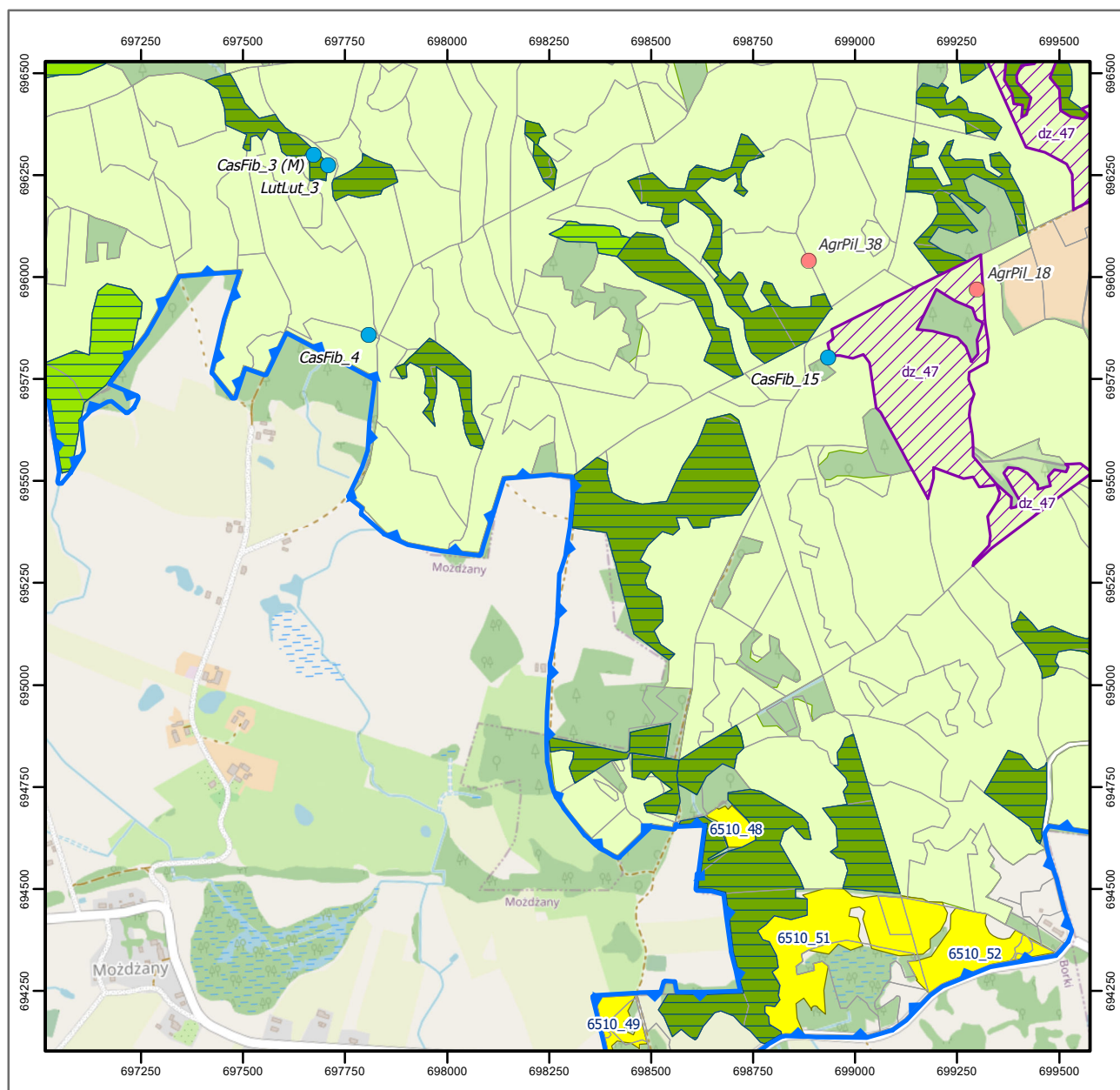
siedliska przyrodnicze

- 3140
- 3150
- 3160
- 6510
- 7110
- 7140
- 9170
- 91D0
- 91E0
- ochrona bierna
- wydzielenia
- istniejące rezerваты przyrody
- granica obszaru Ostoja Borecka PLH280016



0 100 200 m

Układ współrzędnych: PL-1992
Dane topograficzne: © autorzy OpenStreetMap 27.03.2024)
Przygotowanie mapy: Regionalna Dyrekcja Ochrony Środowiska w Olsztynie

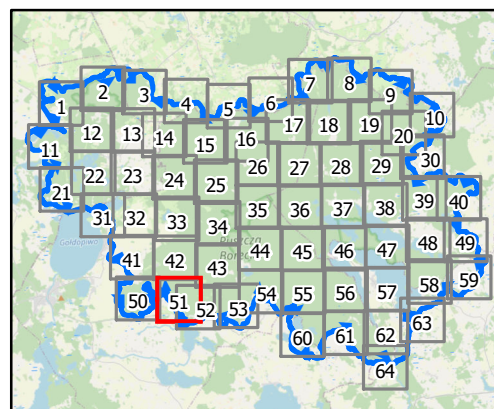


Objaśnienia

- lokalizacja widłozęba zielonego
- bufor 200 m od lokalizacji widłozęba zielonego
- stanowiska rzepika szczeciniastego
- stanowiska rzepika szczeciniastego
- stanowiska pachnicy dębowej i zalotki większej
- stanowiska kumaka nizinnego i traski grzebieniastej
- siedliska kumaka nizinnego i traski grzebieniastej
- stanowiska bobra europejskiego i wydry
- stanowiska mopka zachodniego
- 🌲 pachnica dębowa - działanie 44
- 🌳 pachnica dębowa - działanie 48
- pachnica dębowa - pozostałe działania

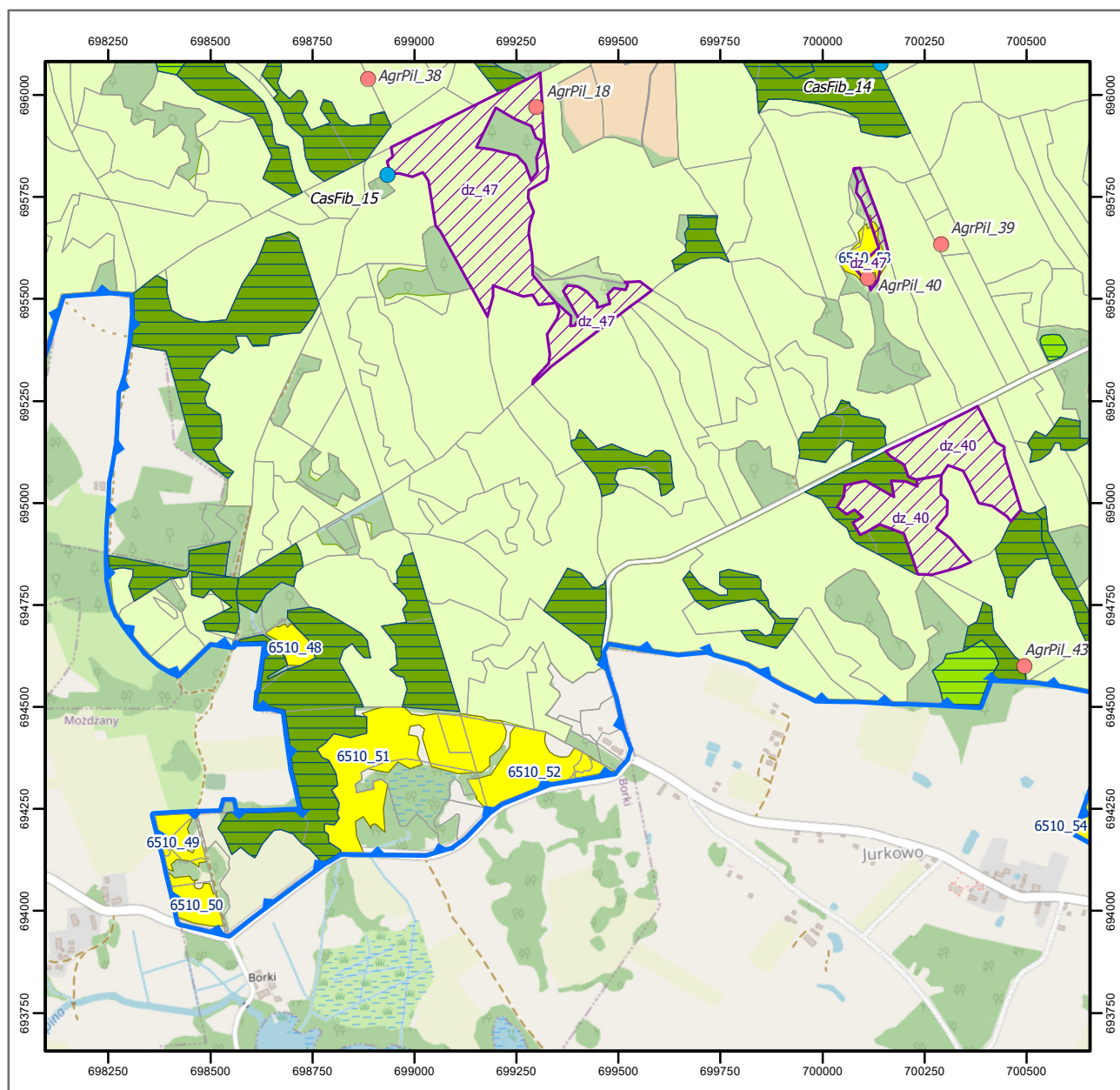
siedliska przyrodnicze

- 3140
- 3150
- 3160
- 6510
- 7110
- 7140
- 9170
- 91D0
- 91E0
- ochrona bierna
- wydzielenia
- istniejące rezerваты przyrody
- granica obszaru Ostoja Borecka PLH280016



0 100 200 m

Układ współrzędnych: PL-1992
Dane topograficzne: © autorzy OpenStreetMap 27.03.2024)
Przygotowanie mapy: Regionalna Dyrekcja Ochrony Środowiska w Olsztynie

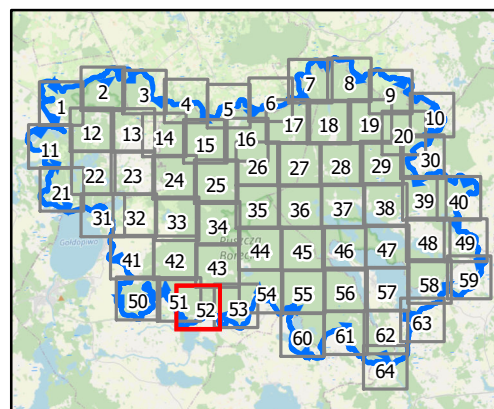


Objaśnienia

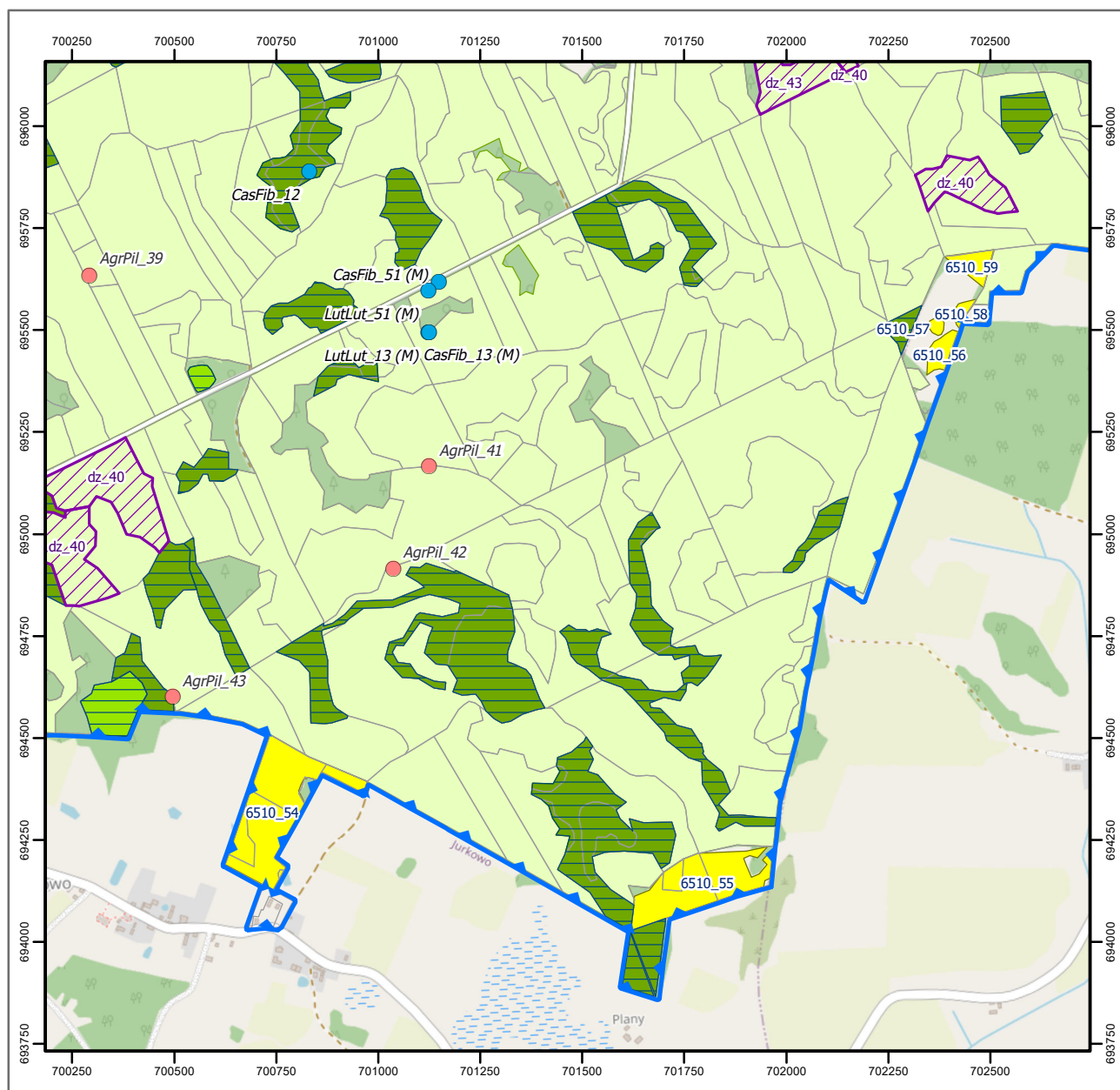
- lokalizacja widłozęba zielonego
- bufor 200 m od lokalizacji widłozęba zielonego
- stanowiska rzepika szczeciniastego
- stanowiska rzepika szczeciniastego
- stanowiska pachnicy dębowej i zalotki większej
- stanowiska kumaka nizinnego i traszki grzebieniastej
- siedliska kumaka nizinnego i traszki grzebieniastej
- stanowiska bobra europejskiego i wydry
- stanowiska mopka zachodniego
- 🌲 pachnica dębowa - działanie 44
- 🌳 pachnica dębowa - działanie 48
- pachnica dębowa - pozostałe działania

siedliska przyrodnicze

- 3140
- 3150
- 3160
- 6510
- 7110
- 7140
- 9170
- 91D0
- 91E0
- ochrona bierna
- wydzielenia
- istniejące rezerваты przyrody
- granica obszaru Ostoja Borecka PLH280016



0 100 200 m

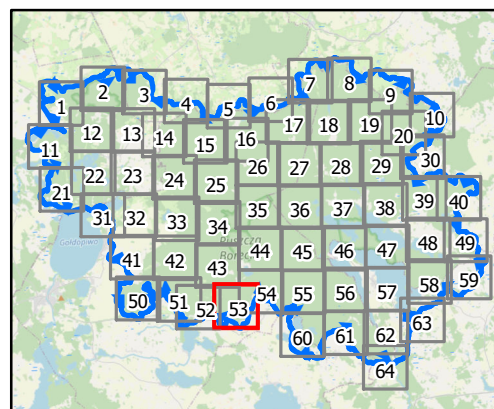


Objaśnienia

- lokalizacja widłozęba zielonego
- bufor 200 m od lokalizacji widłozęba zielonego
- stanowiska rzepika szczeciniastego
- stanowiska rzepika szczeciniastego
- stanowiska pachnicy dębowej i zalotki większej
- stanowiska kumaka nizinnego i traszki grzebieniastej
- siedliska kumaka nizinnego i traszki grzebieniastej
- stanowiska bobra europejskiego i wydry
- stanowiska mopka zachodniego
- 🌲 pachnica dębowa - działanie 44
- 🌳 pachnica dębowa - działanie 48
- pachnica dębowa - pozostałe działania

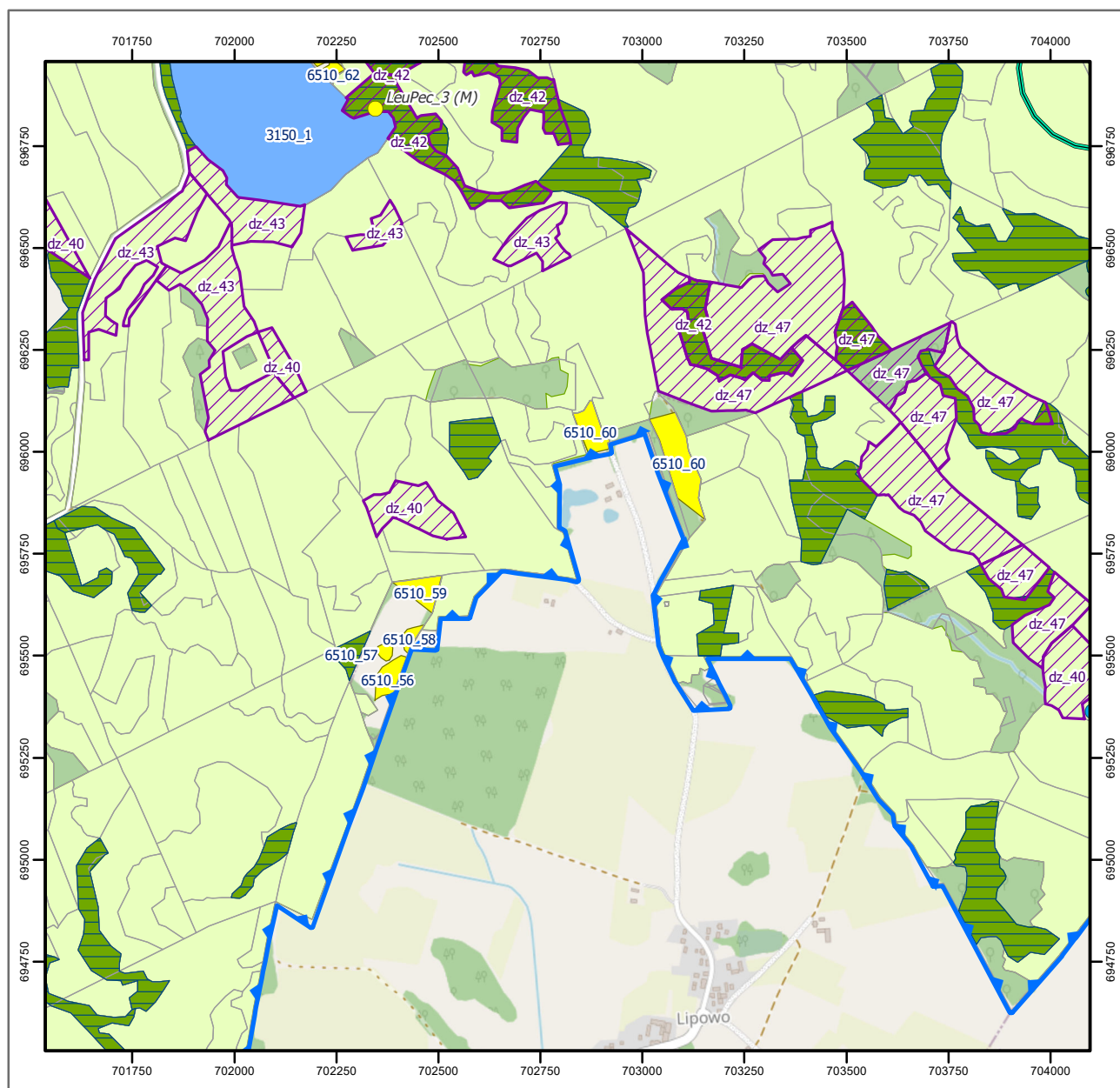
siedliska przyrodnicze

- 3140
- 3150
- 3160
- 6510
- 7110
- 7140
- 9170
- 91D0
- 91E0
- ochrona bierna
- wydzielenia
- istniejące rezerваты przyrody
- granica obszaru Ostoja Borecka PLH280016



0 100 200 m

Układ współrzędnych: PL-1992
Dane topograficzne: © autorzy OpenStreetMap 27.03.2024)
Przygotowanie mapy: Regionalna Dyrekcja Ochrony Środowiska w Olsztynie

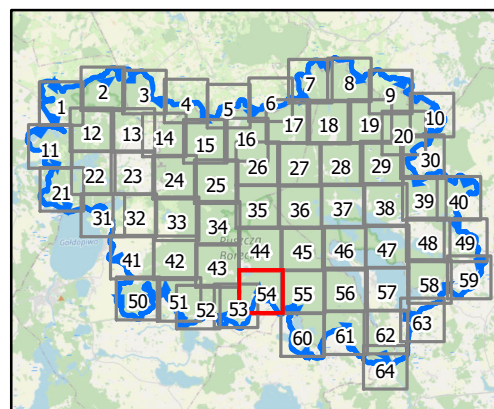


Objaśnienia

- lokalizacja widłozęba zielonego
- bufor 200 m od lokalizacji widłozęba zielonego
- stanowiska rzepika szczeciniastego
- stanowiska rzepika szczeciniastego
- stanowiska pachnicy dębowej i zalotki większej
- stanowiska kumaka nizinnego i traszki grzebieniastej
- siedliska kumaka nizinnego i traszki grzebieniastej
- stanowiska bobra europejskiego i wydry
- stanowiska mopska zachodniego
- pachnica dębowa - działanie 44
- pachnica dębowa - działanie 48
- pachnica dębowa - pozostałe działania

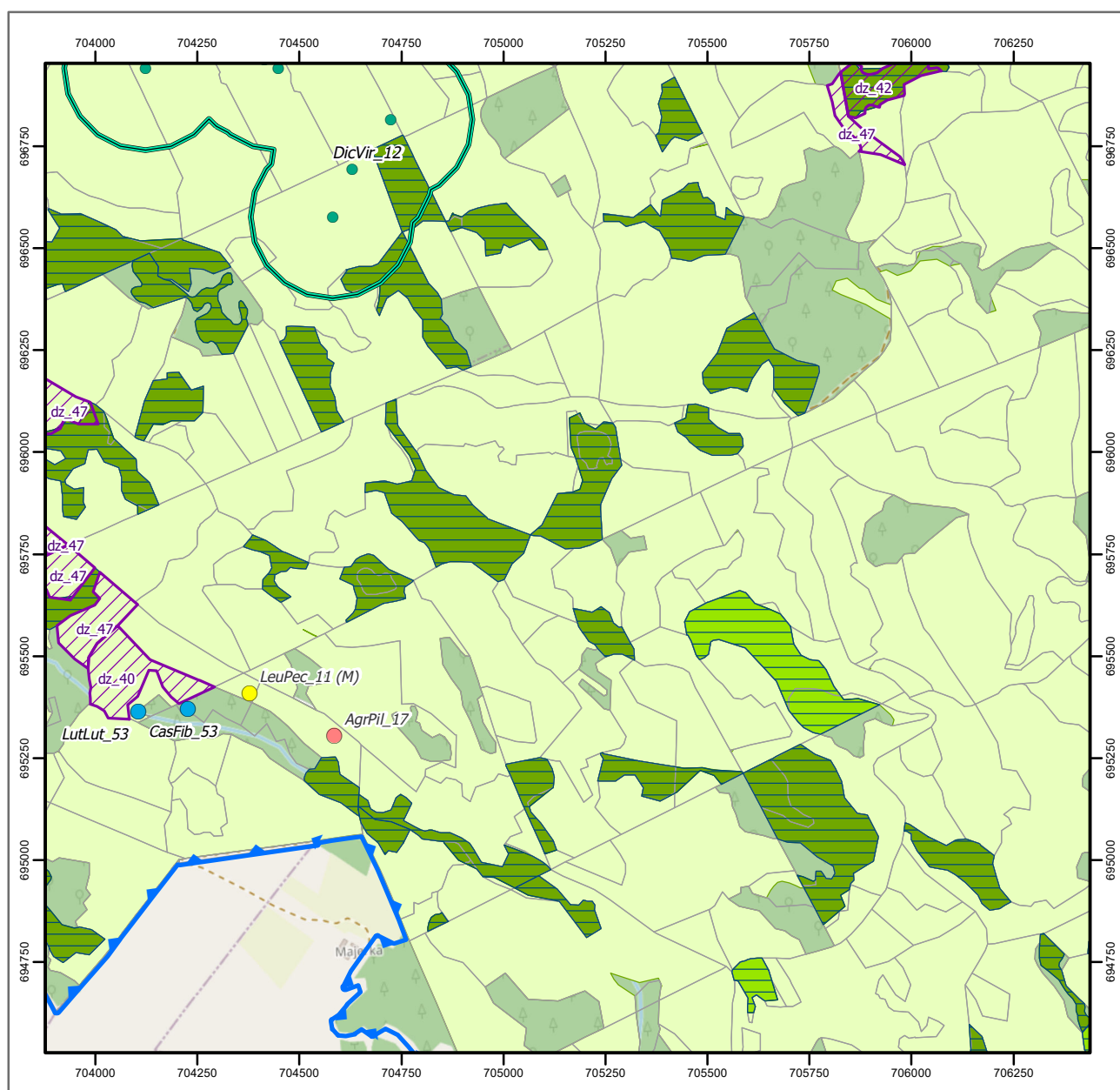
siedliska przyrodnicze

- 3140
- 3150
- 3160
- 6510
- 7110
- 7140
- 9170
- 91D0
- 91E0
- ochrona bierna
- wydzielenia
- istniejące rezerwaty przyrody
- granica obszaru Ostoja Borecka PLH280016



0 100 200 m

Układ współrzędnych: PL-1992
Dane topograficzne: © autorzy OpenStreetMap 27.03.2024)
Przygotowanie mapy: Regionalna Dyrekcja Ochrony Środowiska w Olsztynie

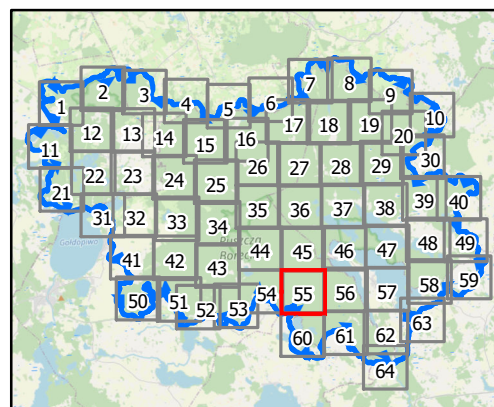


Objaśnienia

- lokalizacja widłozęba zielonego
- bufor 200 m od lokalizacji widłozęba zielonego
- stanowiska rzepika szczeniastego
- stanowiska rzepika szczeniastego
- stanowiska pachnicy dębowej i zalotki większej
- stanowiska kumaka nizinnego i traszki grzebieńastej
- siedliska kumaka nizinnego i traszki grzebieńastej
- stanowiska bobra europejskiego i wydry
- stanowiska mopka zachodniego
- pachnica dębowa - działanie 44
- pachnica dębowa - działanie 48
- pachnica dębowa - pozostałe działania

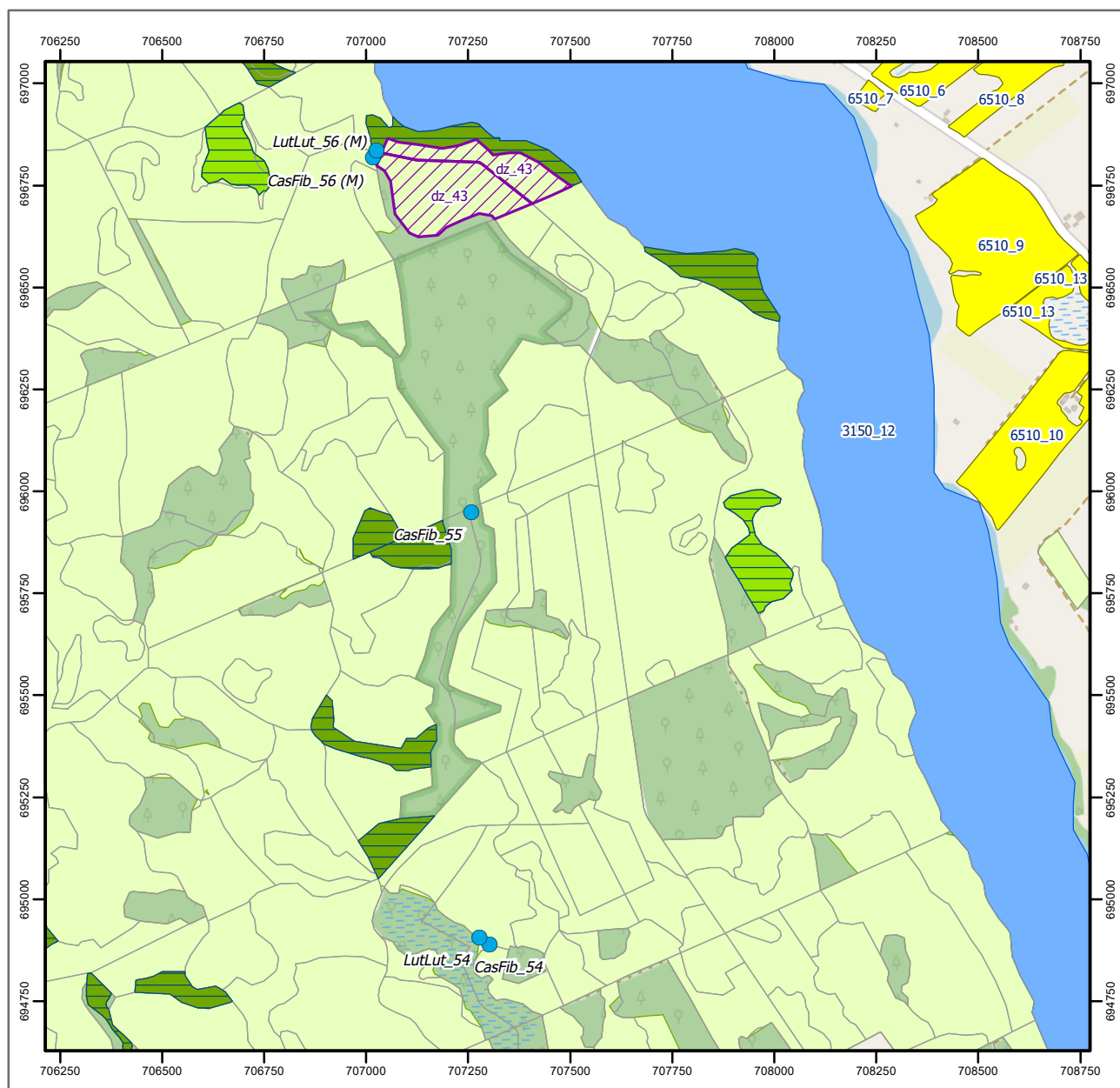
siedliska przyrodnicze

- 3140
- 3150
- 3160
- 6510
- 7110
- 7140
- 9170
- 91D0
- 91E0
- ochrona bierna
- wydzielenia
- istniejące rezerwaty przyrody
- granica obszaru Ostoja Borecka PLH280016



0 100 200 m

Układ współrzędnych: PL-1992
Dane topograficzne: © autorzy OpenStreetMap 27.03.2024)
Przygotowanie mapy: Regionalna Dyrekcja Ochrony Środowiska w Olsztynie

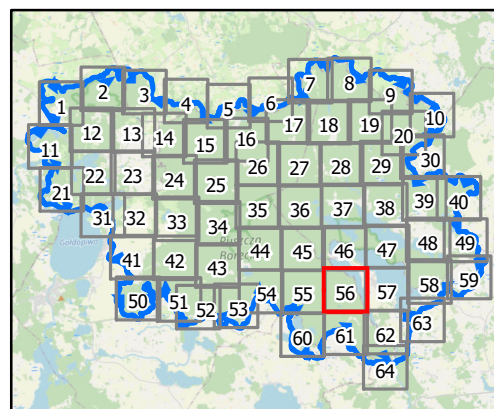


Objaśnienia

- lokalizacja widłozęba zielonego
- bufor 200 m od lokalizacji widłozęba zielonego
- stanowiska rzepika szczeciniastego
- stanowiska rzepika szczeciniastego
- stanowiska pachnicy dębowej i zalotki większej
- stanowiska kumaka nizinnego i traszki grzebieniastej
- siedliska kumaka nizinnego i traszki grzebieniastej
- stanowiska bobra europejskiego i wydry
- stanowiska mopka zachodniego
- 🌲 pachnica dębowa - działanie 44
- 🌲 pachnica dębowa - działanie 48
- pachnica dębowa - pozostałe działania

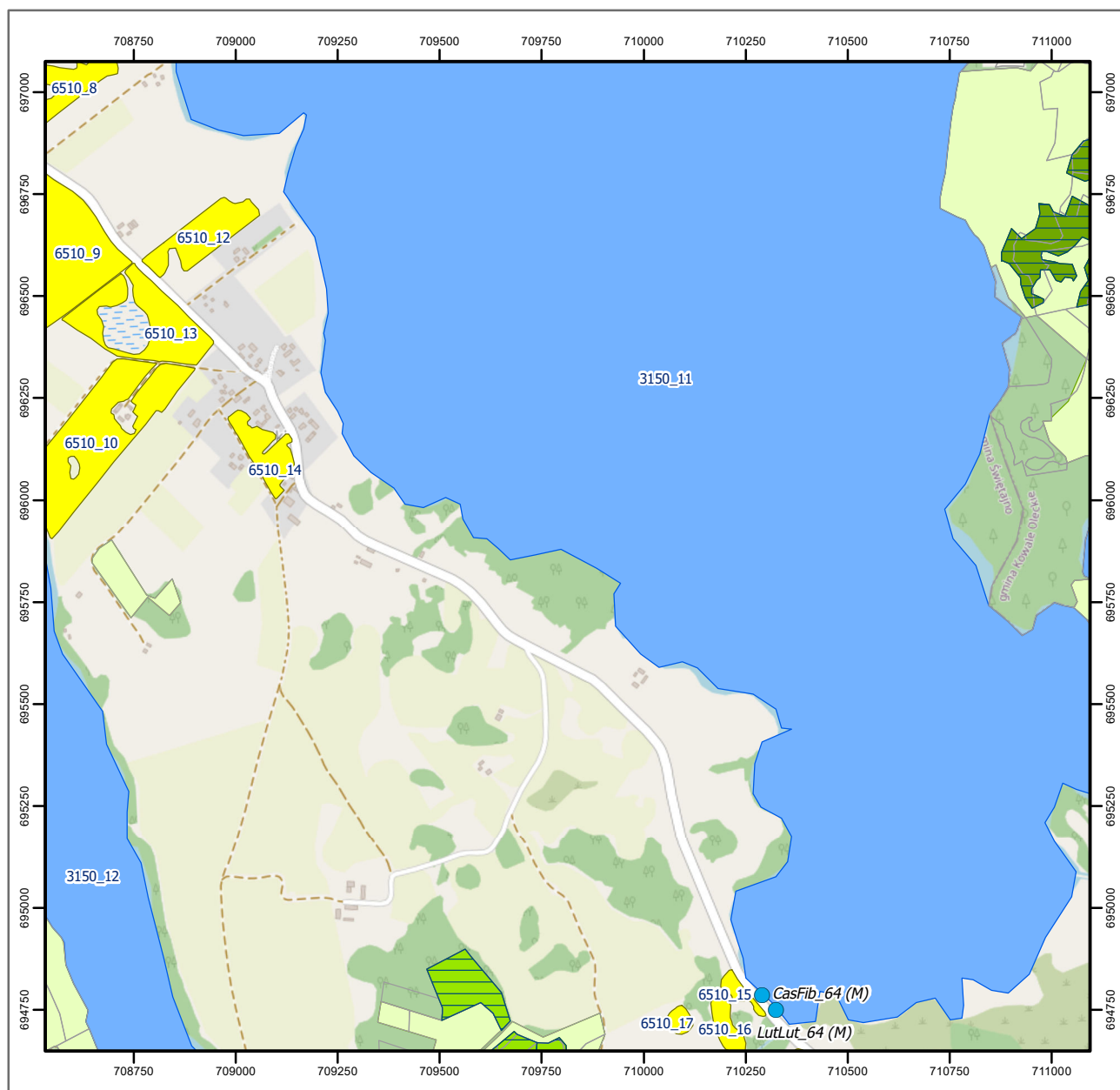
siedliska przyrodnicze

- 3140
- 3150
- 3160
- 6510
- 7110
- 7140
- 9170
- 91D0
- 91E0
- ochrona bierna
- wydzielenia
- istniejące rezerwaty przyrody
- granica obszaru Ostoja Borecka PLH280016



0 100 200 m

Układ współrzędnych: PL-1992
Dane topograficzne: © autorzy OpenStreetMap 27.03.2024)
Przygotowanie mapy: Regionalna Dyrekcja Ochrony Środowiska w Olsztynie

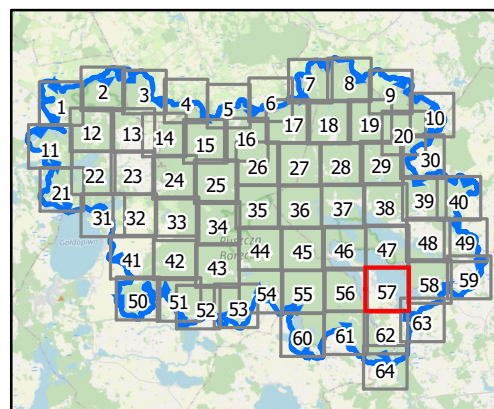


Objaśnienia

- lokalizacja widłozęba zielonego
- bufor 200 m od lokalizacji widłozęba zielonego
- stanowiska rzepika szczeciniastego
- stanowiska rzepika szczeciniastego
- stanowiska pachnicy dębowej i zalotki większej
- stanowiska kumaka nizinnego i traszki grzebieńastej
- siedliska kumaka nizinnego i traszki grzebieńastej
- stanowiska bobra europejskiego i wydry
- stanowiska mopka zachodniego
- 🌲 pachnica dębowa - działanie 44
- 🌳 pachnica dębowa - działanie 48
- pachnica dębowa - pozostałe działania

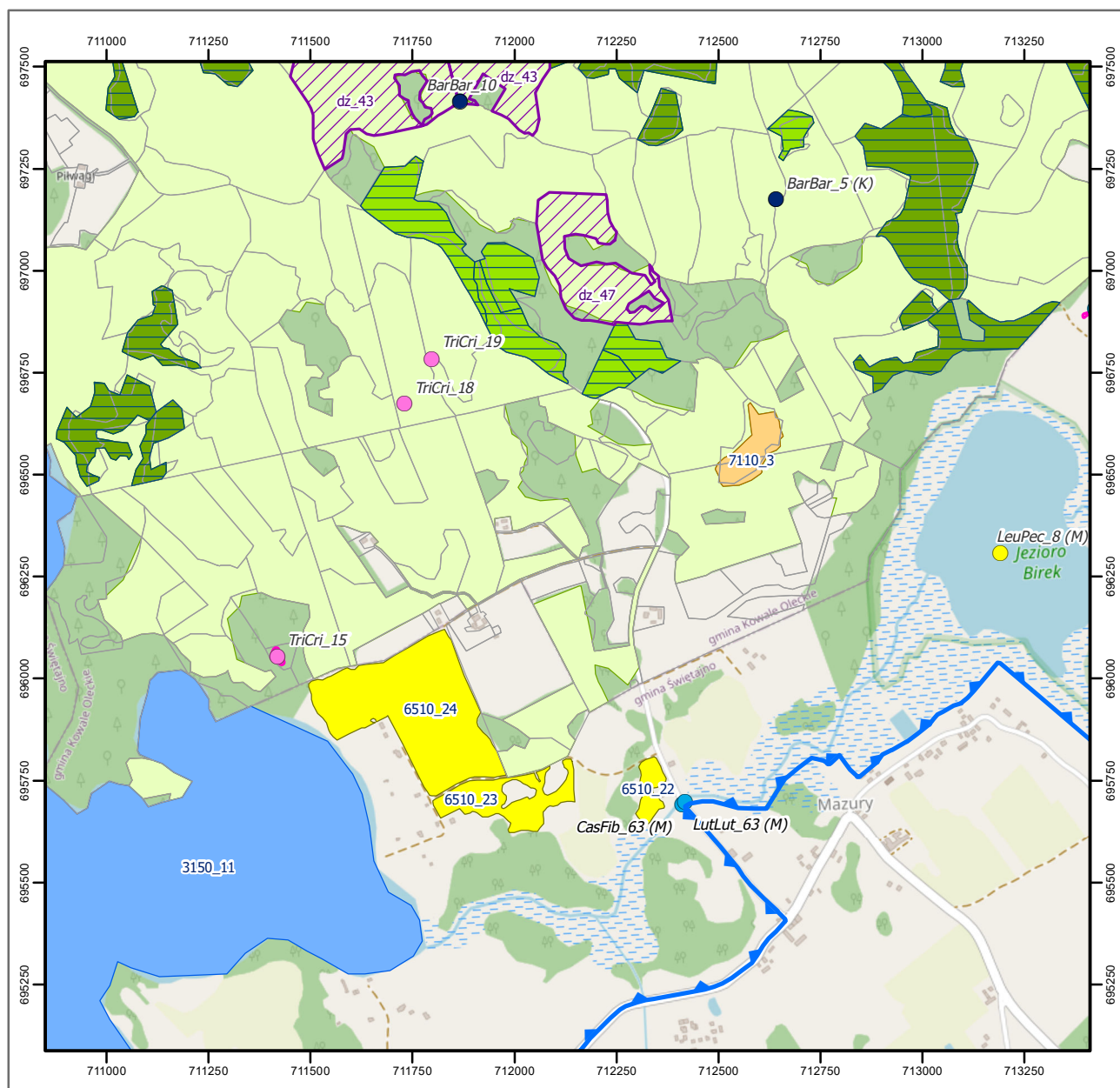
siedliska przyrodnicze

- 3140
- 3150
- 3160
- 6510
- 7110
- 7140
- 9170
- 91D0
- 91E0
- ochrona bierna
- wydzielienia
- istniejące rezerваты przyrody
- granica obszaru Ostoja Borecka PLH280016



0 100 200 m

Układ współrzędnych: PL-1992
Dane topograficzne: © autorzy OpenStreetMap 27.03.2024)
Przygotowanie mapy: Regionalna Dyrekcja Ochrony Środowiska w Olsztynie

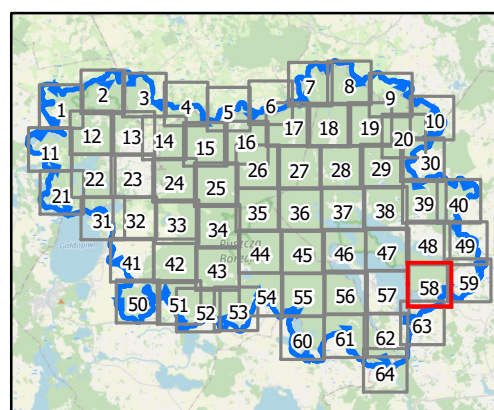


Objaśnienia

- lokalizacja widłozęba zielonego
- bufor 200 m od lokalizacji widłozęba zielonego
- stanowiska rzepika szczeciniastego
- stanowiska rzepika szczeciniastego
- stanowiska pachnicy dębowej i zalotki większej
- stanowiska kumaka nizinnego i traszki grzebieniastej
- siedliska kumaka nizinnego i traszki grzebieniastej
- stanowiska bobra europejskiego i wydry
- stanowiska mopska zachodniego
- 🌲 pachnica dębowa - działanie 44
- 🌳 pachnica dębowa - działanie 48
- pachnica dębowa - pozostałe działania

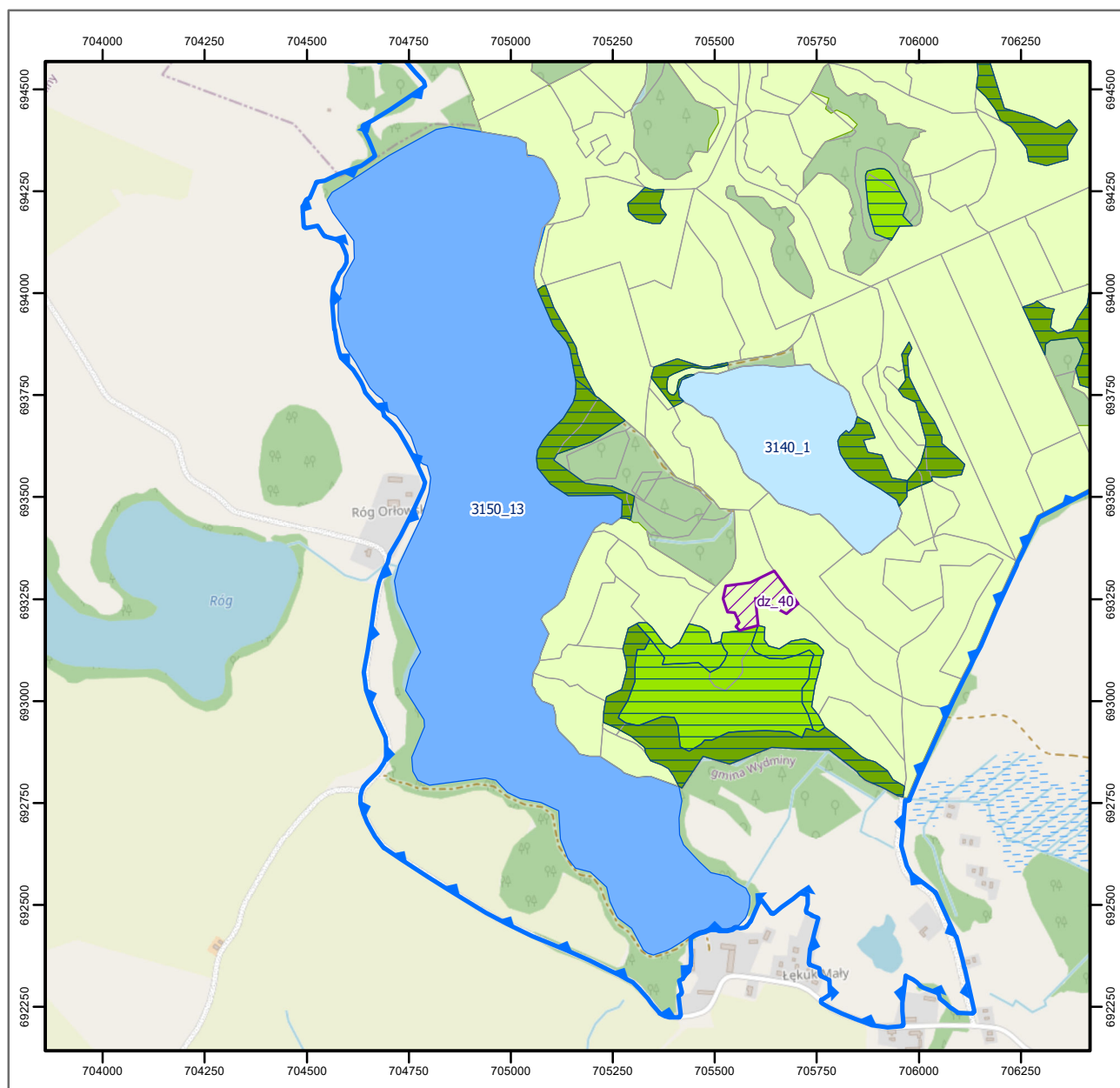
siedliska przyrodnicze

- 3140
- 3150
- 3160
- 6510
- 7110
- 7140
- 9170
- 91D0
- 91E0
- ochrona bierna
- wydzielenia
- istniejące rezerваты przyrody
- granica obszaru Ostoja Borecka PLH280016



0 100 200 m

Układ współrzędnych: PL-1992
Dane topograficzne: © autorzy OpenStreetMap 27.03.2024)
Przygotowanie mapy: Regionalna Dyrekcja Ochrony Środowiska w Olsztynie

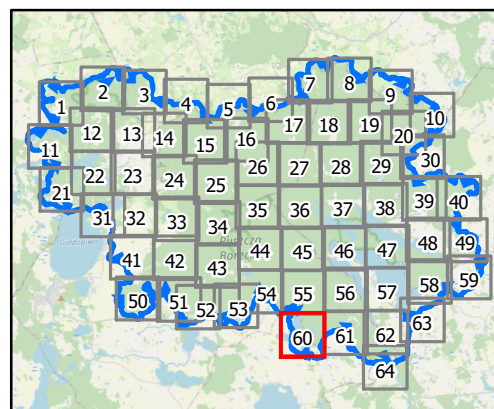


Objaśnienia

- lokalizacja widłozęba zielonego
- bufor 200 m od lokalizacji widłozęba zielonego
- stanowiska rzepika szczeciniastego
- stanowiska rzepika szczeciniastego
- stanowiska pachnicy dębowej i zalotki większej
- stanowiska kumaka nizinnego i traszki grzebieniastej
- siedliska kumaka nizinnego i traszki grzebieniastej
- stanowiska bobra europejskiego i wydry
- stanowiska mopka zachodniego
- pachnica dębowa - działanie 44
- pachnica dębowa - działanie 48
- pachnica dębowa - pozostałe działania

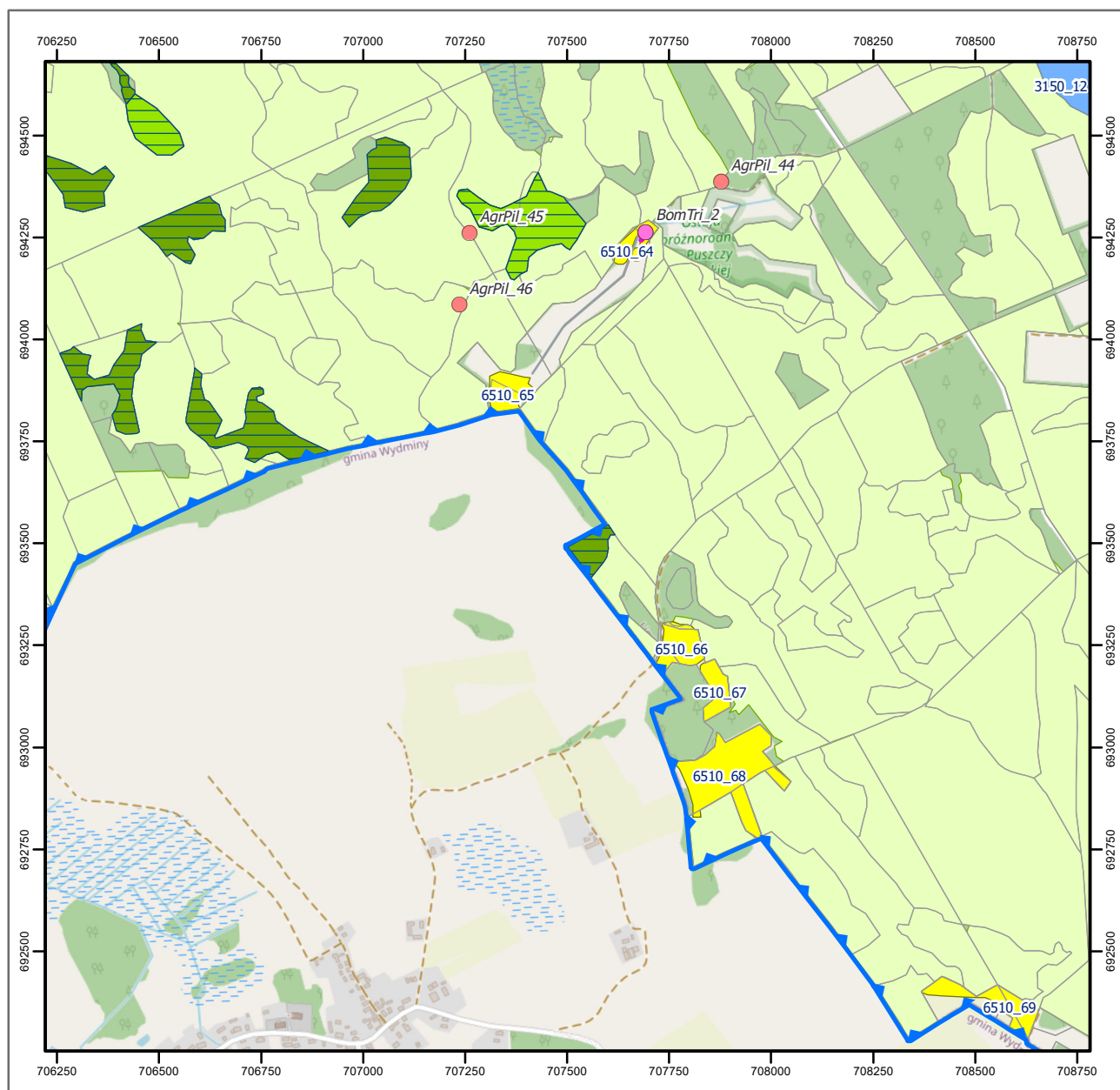
siedliska przyrodnicze

- 3140
- 3150
- 3160
- 6510
- 7110
- 7140
- 9170
- 91D0
- 91E0
- ochrona bierna
- wydzielienia
- istniejące rezerваты przyrody
- granica obszaru Ostoja Borecka PLH280016



0 100 200 m

Układ współrzędnych: PL-1992
Dane topograficzne: © autorzy OpenStreetMap 27.03.2024)
Przygotowanie mapy: Regionalna Dyrekcja Ochrony Środowiska w Olsztynie

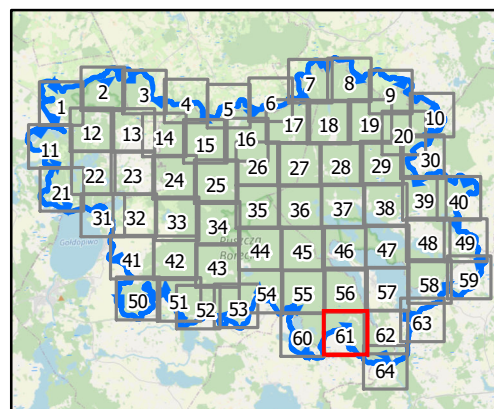


Objaśnienia

- lokalizacja widłozęba zielonego
- bufor 200 m od lokalizacji widłozęba zielonego
- stanowiska rzepika szczeciniastego
- stanowiska rzepika szczeciniastego
- stanowiska pachnicy dębowej i zalotki większej
- stanowiska kumaka nizinnego i traszki grzebieniastej
- siedliska kumaka nizinnego i traszki grzebieniastej
- stanowiska bobra europejskiego i wydry
- stanowiska mopka zachodniego
- 🌲 pachnica dębowa - działanie 44
- 🌳 pachnica dębowa - działanie 48
- pachnica dębowa - pozostałe działania

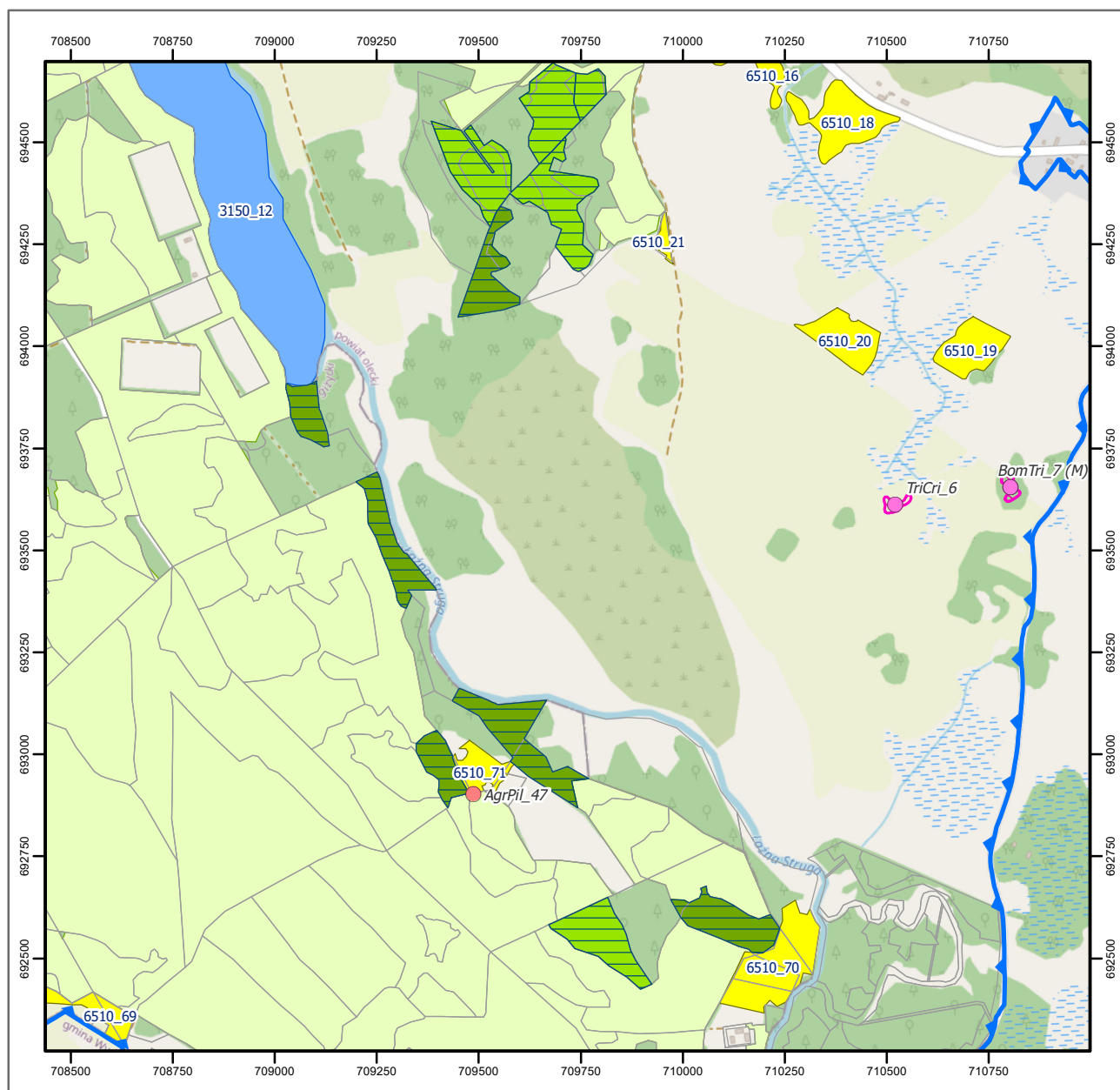
siedliska przyrodnicze

- 3140
- 3150
- 3160
- 6510
- 7110
- 7140
- 9170
- 91D0
- 91E0
- ochrona bierna
- wydzielenia
- istniejące rezerваты przyrody
- granica obszaru Ostoja Borecka PLH280016



0 100 200 m

Układ współrzędnych: PL-1992
Dane topograficzne: © autorzy OpenStreetMap 27.03.2024)
Przygotowanie mapy: Regionalna Dyrekcja Ochrony Środowiska w Olsztynie

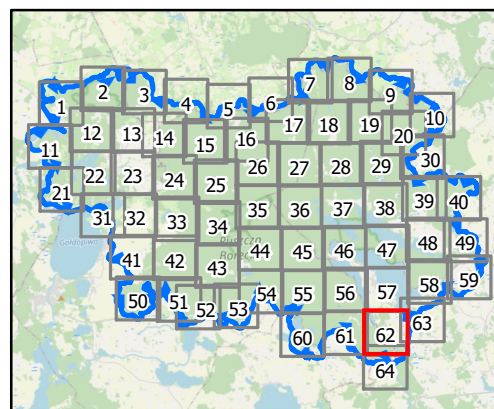


Objaśnienia

- lokalizacja widłozęba zielonego
- bufor 200 m od lokalizacji widłozęba zielonego
- stanowiska rzepika szczeciniastego
- stanowiska rzepika szczeciniastego
- stanowiska pachnicy dębowej i zalotki większej
- stanowiska kumaka nizinnego i traszki grzebieńastej
- siedliska kumaka nizinnego i traszki grzebieńastej
- stanowiska bobra europejskiego i wydry
- stanowiska mopka zachodniego
- 🌲 pachnica dębowa - działanie 44
- 🌳 pachnica dębowa - działanie 48
- pachnica dębowa - pozostałe działania

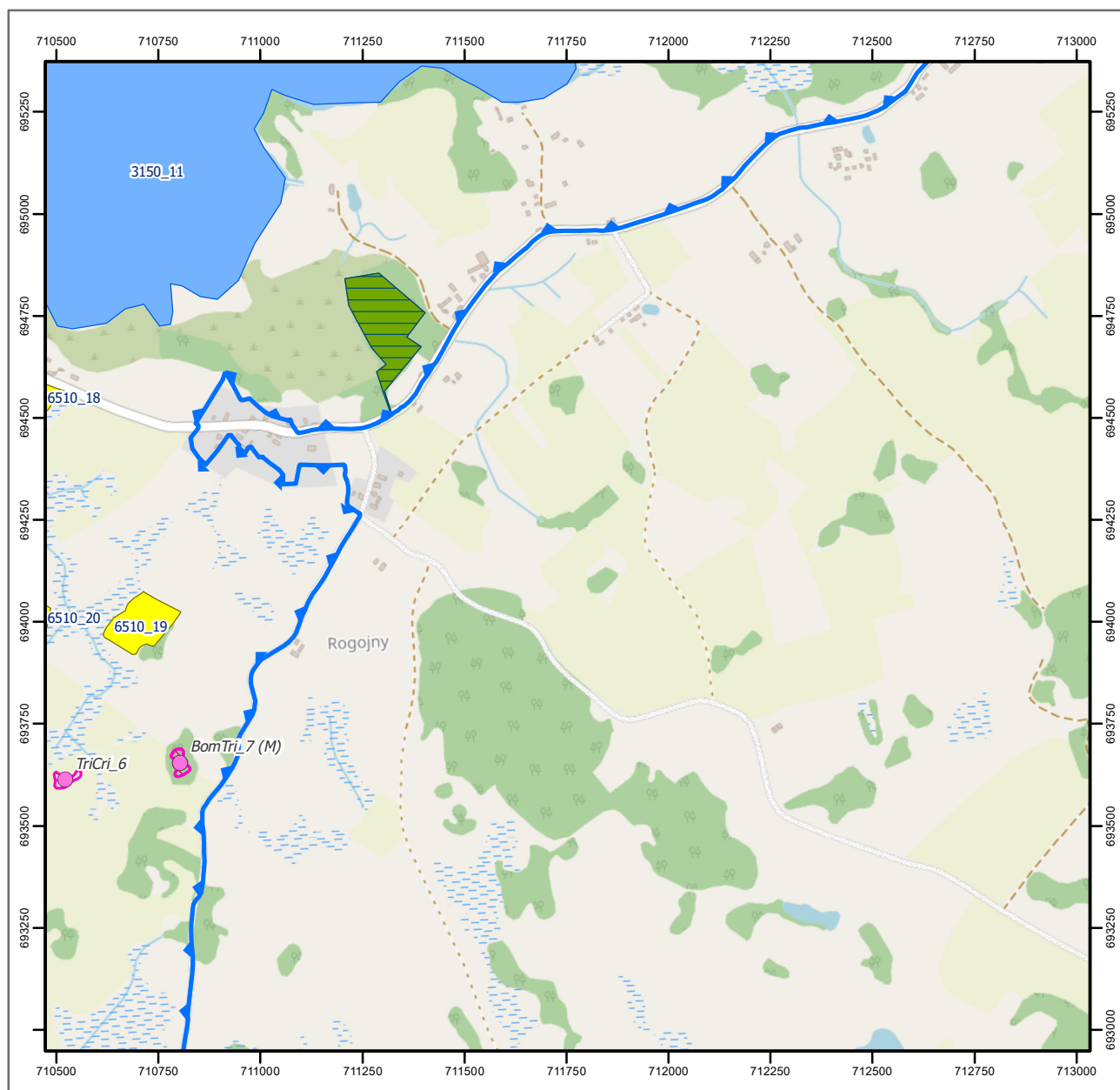
siedliska przyrodnicze

- 3140
- 3150
- 3160
- 6510
- 7110
- 7140
- 9170
- 91D0
- 91E0
- ochrona bierna
- wydzielenia
- istniejące rezerваты przyrody
- granica obszaru Ostoja Borecka PLH280016



0 100 200 m

Układ współrzędnych: PL-1992
Dane topograficzne: © autorzy OpenStreetMap 27.03.2024)
Przygotowanie mapy: Regionalna Dyrekcja Ochrony Środowiska w Olsztynie

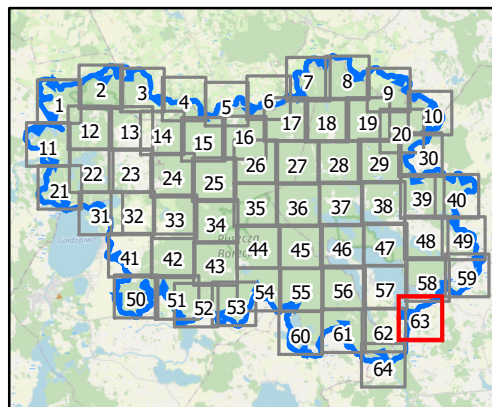


Objaśnienia

- lokalizacja widłozęba zielonego
- bufor 200 m od lokalizacji widłozęba zielonego
- stanowiska rzepika szczeciniastego
- stanowiska rzepika szczeciniastego
- stanowiska pachnicy dębowej i zalotki większej
- stanowiska kumaka nizinnego i traszki grzebieńastej
- siedliska kumaka nizinnego i traszki grzebieńastej
- stanowiska bobra europejskiego i wydry
- stanowiska mopka zachodniego
- pachnica dębowa - działanie 44
- pachnica dębowa - działanie 48
- pachnica dębowa - pozostałe działania

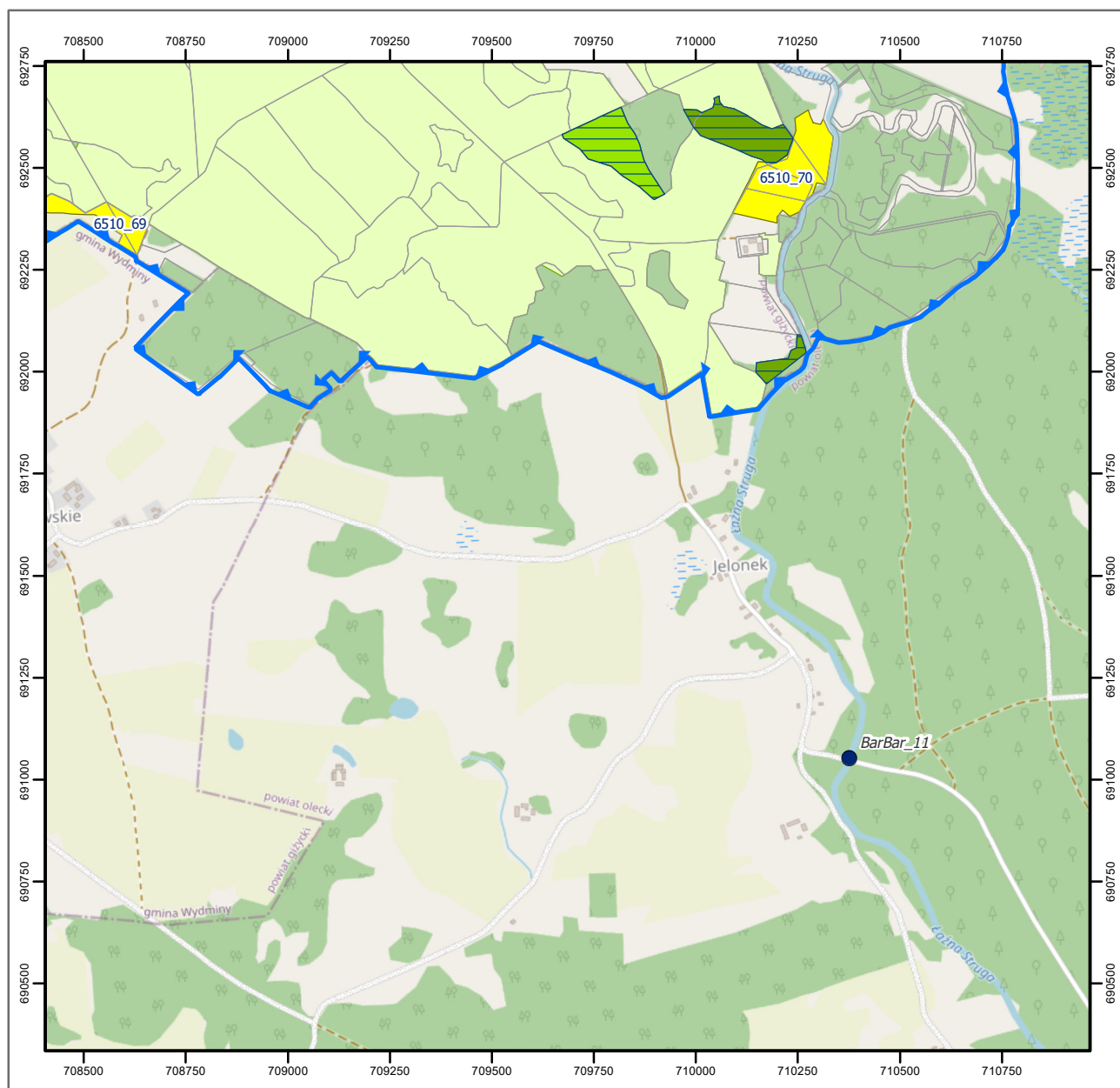
siedliska przyrodnicze

- 3140
- 3150
- 3160
- 6510
- 7110
- 7140
- 9170
- 91D0
- 91E0
- ochrona bierna
- wydzielenia
- istniejące rezerwaty przyrody
- granica obszaru Ostoja Borecka PLH280016



0 100 200 m

Układ współrzędnych: PL-1992
Dane topograficzne: © autorzy OpenStreetMap 27.03.2024)
Przygotowanie mapy: Regionalna Dyrekcja Ochrony Środowiska w Olsztynie

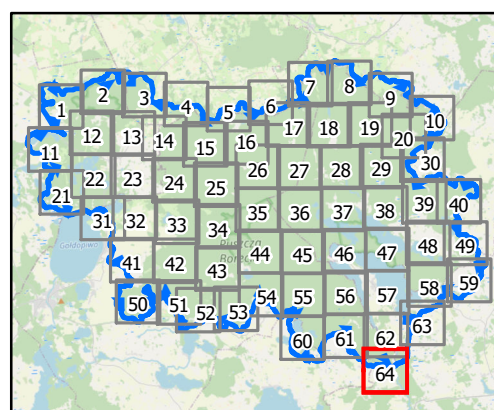


Objaśnienia

- lokalizacja widłozęba zielonego
- bufor 200 m od lokalizacji widłozęba zielonego
- stanowiska rzepika szczeciniastego
- stanowiska rzepika szczeciniastego
- stanowiska pachnicy dębowej i zalotki większej
- stanowiska kumaka nizinnego i traszki grzebieniastej
- siedliska kumaka nizinnego i traszki grzebieniastej
- stanowiska bobra europejskiego i wydry
- stanowiska mopska zachodniego
- 🌲 pachnica dębowa - działanie 44
- 🌳 pachnica dębowa - działanie 48
- pachnica dębowa - pozostałe działania

siedliska przyrodnicze

- 3140
- 3150
- 3160
- 6510
- 7110
- 7140
- 9170
- 91D0
- 91E0
- ochrona bierna
- wydzielenia
- istniejące rezerwaty przyrody
- granica obszaru Ostoja Borecka PLH280016



0 100 200 m

Układ współrzędnych: PL-1992
Dane topograficzne: © autorzy OpenStreetMap 27.03.2024)
Przygotowanie mapy: Regionalna Dyrekcja Ochrony Środowiska w Olsztynie